



NORDRE LAND KOMMUNE

# MØTEINNKALLING

## FOR

### HOVEDUTVALG FOR LANDBRUK, MILJØ OG TEKNISK

**TID:** 14.06.2017 kl. 10.00

**STED:** MØTEROMMET 4.ETG. RÅDHUSET

Gruppemøte: kl. 08.30

*Eventuelle forfall meldes på telefon 61 11 60 47*

*Varamedlemmer møter etter nærmere avtale.*

#### SAKSLISTE:

**Sak nr. Innhold:**

---

33/17

**DELEGERTE SAKER**

34/17

**SØKNAD OM KOMMUNALE FISKESTELLMIDLER 2017**

35/17

**SØKNAD OM KOMMUNALE VILTSTELLSMIDLER 2017**

36/17

**BESTANDSPLEANER 2017-2022 ELG**

37/17

**KLAGE PÅ SAKSBEHANDLINGSGEBYR, GNR. 95 BNR. 1 - SØKNAD OM  
DISPENSASJON TIL OPPARBEIDING AV LYSLØYPE I ELVEROM**

38/17

**GNR. 66 BNR. 191 OG 193 I NORDRE LAND - DISPENSASJON TIL SØKNAD OM  
FRADELING AV BOLIGTOMT - B1**

NORDRE LAND KOMMUNE, den 08. juni 2017

.....  
Per Ole Lunde  
leder

Lnr.: 7330/17  
Arkivsaksnr.: 17/1462  
Arkivnøkkel.: 033

Saksbehandler: MSH

Utskrift til:

## DELEGERTE SAKER

- |         |  |           |           |                  |
|---------|--|-----------|-----------|------------------|
| 17/969  | 18.05.2017   | DS 107/17 | SAMF//SOF | GNR. 93/7        |
|         | <b>Arvid Granseth</b>  |           |           | Søknad innvilget |
|         | GNR. 93, BNR. 7 - ARVID GRANSETH, TILLATELSE TIL OPPFØRING AV TILBYGG TIL VÅNINGSHUS                                     |           |           |                  |
| 17/1101 | 18.05.2017   | DS 167/17 | SAMF//SOF | GNR. 70/72       |
|         | <b>Edith Sandberg</b>  |           |           | Søknad innvilget |
|         | GNR. 70, BNR. 72 - EDITH SANDBERG, FRADELING AV TOMT TIL FRITIDSFORMÅL, DISPENSASJON FOR DELING AV 1 ENHET TIL 2 ENHETER |           |           |                  |
| 17/1162 | 18.05.2017   | DS 168/17 | SAMF//HAH | GNR. 101/1       |
|         | <b>Knut Åsødegård</b>  |           |           | Søknad innvilget |
|         | GNR. 101 BNR. 1 I NORDRE LAND - TILLATELSE TIL TILTAK UTEN ANSVARSRETT FOR OPPFØRING AV TILBYGG TIL DRIFTSBYGNING        |           |           |                  |
| 17/1124 | 18.05.2017   | DS 169/17 | SAMF//HAH | GNR. 80/81       |
|         | <b>Marit og Axel Bromader</b>  |           |           | Søknad innvilget |
|         | GNR. 80 BNR. 81 I NORDRE LAND - TILLATELSE TIL TILTAK UTEN ANSVARSRETT FOR OPFØRING AV TILBYGG TIL FRITIDSBOLIG          |           |           |                  |
| 17/1106 | 29.05.2017   | DS 170/17 | SAMF//SOF | GNR. 124/166     |
|         | <b>Rønningen Byggtjenester AS</b>  |           |           | Søknad innvilget |
|         | GNR.124, BNR. 166 - RØNNINGEN BYGGTJENESTER AS, DISPENSASJON FOR MAKSIMALT BEBYGD AREAL OG BYGGETILLATELSE TILBYGG BOLIG |           |           |                  |
| 16/1717 | 23.05.2017   | DS 171/17 | PLNÆ//FJO | GNR. 98/18       |
|         | <b>Frode Rundhaug</b>  |           |           | Søknad innvilget |
|         | GNR.98 BNR.18 I NORDRE LAND - SØKNAD OM FERDIGATTEST   |           |           |                  |
| 17/1276 | 26.05.2017   | DS 172/17 | SAMF//FJO | GNR. 119/8,64    |
|         | <b>Oppland Bygg &amp; Anlegg AS v/ Terje Tomter</b>  |           |           | Søknad innvilget |

GNR 119 BNR 8,64 I NORDRE LAND - UTSLIPPSTILLATELSE

- |         |  |           |           |                  |
|---------|--|-----------|-----------|------------------|
| 17/1147 | 30.05.2017   | DS 173/17 | SAMF//HAH | GNR. 92/16       |
|         | <b>SBG Byggprosjekt AS</b>   |           |           | Søknad innvilget |
|         | GNR. 92 BNR. 16 I NORDRE LAND - IGANGSETTINGSTILLATELSE TIL ETT-TRINNS SØKNAD FOR OPPFØRING AV TILBYGG/PÅBYGG TIL ENEBOLIG |           |           |                  |
| 17/1114 | 31.05.2017   | DS 174/17 | PLNÆ//WES | GNR. 93/3        |
|         | <b>Randi Solveig Walhovd</b>   |           |           | Søknad innvilget |
|         | GNR.93 BNR.3 I NORDRE LAND - SØKNAD OM GODKJENNING AV PLAN FOR NYDYR KING  |           |           |                  |
| 17/1341 | 31.05.2017   | DS 175/17 | SAMF//SOF | GNR. 121/42      |
|         | <b>Elektrovakumm AS</b>  |           |           | Søknad innvilget |
|         | GNR. 121, BNR. 42 - ELEKTROVAKUUM AS, TILLATELSE TIL OPPSETTING AV VIRKSOMHETSSKILT, SKEIDAR                               |           |           |                  |
| 17/1250 | 31.05.2017   | DS 176/17 | SAMF//HAH | GNR. 72/33       |
|         | <b>a2z Arkitekter v/ Golub</b>   |           |           | Søknad innvilget |
|         | GNR. 72 BNR. 33 I NORDRE LAND - IGANGSETTINGSTILLATELSE TIL ETT TRINNS SØKNAD FOR OPPFØRING AV TILBYGG TIL FRITIDSBOLIG    |           |           |                  |
| 17/1334 | 01.06.2017   | DS 177/17 | SAMF//SOF | GNR. 118/34      |
|         | <b>Espen Vestrum</b>   |           |           | Søknad innvilget |
|         | GNR. 118, BNR. 34 - ESPEN VESTRUM, TILLATELSE TIL OPPFØRING AV TILBYGG TIL BOLIG   |           |           |                  |
| 17/1280 | 02.06.2017   | DS 178/17 | SAMF//HAH | GNR. 123/115     |
|         | <b>Rudskogen Borettslag v/ Olav Stensli</b>  |           |           | Søknad innvilget |
|         | GNR 123 BNR 115 I NORDRE LAND - TILLATELSE TIL TILTAK UTEN ANSVARSRETT FOR OPPFØRING AV GARASJE                            |           |           |                  |
| 06/2577 | 02.06.2017   | DS 179/17 | SAMF//SOF | GNR. 123/115     |
|         | <b>Entreprenørskapet Stenberg Schulz as</b>  |           |           | Søknad innvilget |
|         | GNR. 123, BNR. 115 - ENTREPRENØRSKAPET STENBERG SCHULZ AS, ØYGARDSJORDET 9 B, FERDIGATTEST NORDBOHUS HL.V.                 |           |           |                  |
| 17/1107 | 06.06.2017   | DS 180/17 | SAMF//SOF | GNR. 70/80       |
|         | <b>Dag E. Storlykken</b>   |           |           | Søknad innvilget |

GNR. 70, BNR. 68 - BENTE VOLDHAUG, TILLATELSE TIL RIVING AV  
UTHUS OG OPPFØRING AV TILBYGG TIL FRITIDSBOLIG

17/1333    06.06.2017    DS 182/17    SAMF//SOF    GNR. 41/17  
**Terje Øversveen**    Søknad innvilget  
GNR. 41, BNR. 17 - TERJE ØVERSVEEN, TILLATELSE TIL  
REHABILITERING AV TEGLPIPE

NORDRE LAND KOMMUNE, den 08. juni 2017

Jarle Snekkestad  
rådmann

Mona Sæther Harefallet

Lnr.: 7205/17  
Arkivsaksnr.: 17/283  
Arkivnøkkel.: 223 K6

Saksbehandler: OLS

Utskrift til: Alle søkerne

## SØKNAD OM KOMMUNALE FISKESTELLMIDLER 2017

### Sammendrag:

Det foreligger 8 søknader om tilskudd fra det kommunale fiskefond.  
På grunn av den årlige sum fra utbygger må noen søknader reduseres og noen avslås.

### Vedlegg:

Søknadene

### Andre saksdokumenter (ikke vedlagt):

Ingen.

### Saksopplysninger:

Det har kommet inn 8 søknader om tilskudd fra det kommunale fiskefondet.  
Frist for å søke om tilskudd var satt til 31.05, og har vært bekjentgjort via kommunens hjemmesider.

### Vurdering:

Søker	Tiltak	Egenandel	Sum det søkes om.
Dokka vgs	Dokkadeltadager		20.000,-
Randsfjorden grunneierforening	Tynningsfiske		35.000,-
Randsfjordmuseene	Analyse av krøkle		10.000,-
Dokka/Etna grunneierforening	Tilskudd til revidering driftsplan		20.000,-
Torpa fjellstyre	Fiskekultivering	65.000,-	35.000,-
Dokksfløyvatnet fiske v/Skansen osv			
Aust-Torpa utmarkslag	Vannprøver,utsetting av fisk,kultivering,rydding.	10.000,-	10.000,-
Nordre Land JF fiskegruppe	Fiskekultivering	35550	30.000,-
Sum			160.000,-

### **Dokka videregående skole.**

Dokka videregående skole ble innvilget tilskudd for 2016 for å kunne samle inn, bearbeide og vurdere artsmangfoldet i Dokkadeltaet, dette skjedde i samarbeid med Dokka Nasjonale Våtmarksenter. Prosjektet lot seg ikke gjennomføre høsten 2016 og det søkes derfor om å få overført midlene til 2017, samt søkes det om nye 20.000,- kroner for 2017.

Begrunnelsen for at prosjektet i 2016 er også relevant i 2017 og var som følger:

Det er fokus på fisk fra fjord til bord og eleven skal være med på garnsetting, disseksjon av fisk og bearbeiding av lunsj ute.

Rekruttering er viktig også innen fiske og dette må kunne være med på å øke interessen for den type aktivitet. Det er også viktig for Dokka VGS å kunne tilby noe spennende for elevene. Det kan være med på å friste nye elever til skolen.

Det anbefales å innvilge årets søknad med 20.000,-

### **Randsfjorden grunneierforening.**

Nordre Land kommune har vært med å finansiere tynningsfiske i Randsfjorden siden 2005. De søker om redusert sum sammenlignet med tidligere år. Dette begrunnes med at man har kommet noe nærmere målet, som er et selvfinansierende næringsfiske.

Det er fortsatt en del gjeddemark i siken og prosjektet må derfor videreføres.

Når man har kommet så langt i prosessen ville det derfor være dumt å ikke være med som bidragsyter noen år til.

Søknaden foreslås innvilget med kroner 25.000,-

### **Randsfjordmuseene.**

Det søkes om midler for å foreta registrering av lengde i gytebestanden for krøkle innsamlet i perioden 2015,2016 og 2017.

Det skal også sammenlignes bestandsstruktur og vekst med andre bestander, også i andre innsjøer.

Det skal komplettere tidsserie med alder og størrelse i gytebestanden hos krøkle i Randsfjorden 2009 – 2017. Deltagere i prosjektet er NINA, Dokka VGS, Dokka Våtm.s og Randsfjordmuseene.

Dette prosjektet er viktig med tanke på krøklas betydning som næring for ørret og røye i Randsfjorden.

På bakgrunn av dette foreslås søknaden innvilget med kroner 5.000,-

### **Dokka/Etna grunneierlag.**

Det søkes her tilskudd om midler til revidering av driftsplan for fisk i Dokka/Etna.

Den gamle planen hadde en funksjonstid fra 2008-2015.

Prosjektet er positivt med tanke på forvaltningen av bl.a. storaurestammen i Randsfjorden.

Prosjektet er et samarbeid mellom flere grunneierlag (Randsfjorden, Etna, Dokkadeltaet og Dokka/Etna) kommunene og Randsfjorden fiskeforening.

Prosjektet foreslås tilgodesett med kroner 10.000,- fra de kommunale fiskestellmidlene.

### **Torpa Fjellstyre.**

Det søkes om midler til fiskekultiveringstiltak:

Innkjøp og finnekklipping av settefisk, samt utsetting av fisk, fangst av ørekyte, prøvofiske, Observasjon/registrering av gytebekker, rydding, tilrettelegging og skjøtsel av fiskeplasser.

Totalt utgjør dette mange flotte tiltak for fiske i fjellet.

Søknaden foreslås innvilget med kroner 20.000,-

### **Dokksfløyvatnet fiske.**

Det ble utbetalt et tilskudd til dette prosjektet i 2016. I år er vi i den situasjon at vi må benytte stram prioritering for å kunne holde rammen som vårt årlige kraftfond gir.

Da dette dreier seg om et prosjekt med mest tilhørighet i Gausdal, oppfores søker å henvende seg til hjemkommunen.

Søknaden anbefales på dette grunnlag avslått.

### **Aust-Torpa utmarkslag**

Det søkes om midler til utsetting av fisk, kultivering og rydding langs stier og vann.

Dette er positive tiltak, med tanke på fiske og fiskemuligheter for allmuen.

Søknaden foreslås innvilget med 5.000,-

### **Nordre Land JF Fiskegruppe.**

Det søkes om midler til fiskekultiveringstiltak:

Kjøp av settefisk og utsetting.

Vannprøver.

Ørkytereduksjon med ruser.

NLJFF utgjør en veldig positiv del av de som utfører fisketiltak i kommunen.

Dette påvirker ungdom og fiske og dermed rekruttering.

Søknaden foreslås innvilget med 20.000,-kroner.

### **Administrasjonens innstilling:**

Rådmannen vil råde hovedutvalg for landbruk, miljø og teknisk til å fatte slikt vedtak:

<b>Søker</b>	<b>Tiltak</b>	<b>Egenandel</b>	<b>Sum som innvilges</b>
Dokka vgs	Dokkadeltadager		20.000,-
Randsfjorden grunneierforening	Tynningsfiske		25.000,-
Randsfjordmuseene	Analyse av krøkle		10.000,-
Dokka/Etna grunneierforening	Tilskudd til revidering driftsplan		10.000,-
Torpa fjellstyre	Fiskekultivering	65.000,-	20.000,-
Dokksfløyvatnet fiske v/Skansen osv			0
Aust-Torpa utmarkslag	Vannprøver,utsetting av fisk,kultivering,rydding.	10.000,-	5.000,-
Nordre Land JF fiskegruppe	Fiskekultivering	35550	20.000,-
Sum			110.000,-

Jarle Snekkestad  
rådmann

Olaf Sæthre



Søknad 2017 (gjelder søkn)

**Olaf Sæthre**

---

**Fra:** Kitty.Jernqvist.Selj@oppland.org  
**Sendt:** 20. desember 2016 21:30  
**Til:** Olaf Sæthre  
**Emne:** Søknad om kommunale fiskestellsmidler 2016

Hei!

Dokka vgs og DNV ble i vår innvilget 10 000,- kroner hver til et samarbeid rundt feltundersøkelser i Dokkadeltaet/Randsfjorden for elever ved skolen. Pengene ble bevilget fra fiskestellsmidler i Nordre Land kommune. Vi har planlagt et undervisningsopplegg i deltaet sammen, men det lot seg dessverre ikke gjennomføre i høst og vi ber derfor om å få overføre disse midlene til mars 2017. Vi håper det kan la seg gjøre.

Mvh

Jo Wattum og Kitty Selj  
Realfagseksjonen ved Dokka vgs

NORDRE LAND KOMMUNE	
Reg.nr. 7248/17	Saksbeh.
06.06.17	
Arkiv kode P	223K40
Arkiv kode S	
Ar/Saksnr. 17/1394	Dok.nr. 19

2 x 10.000,-  
(se sak 0/16)

# RANDSFJORD- MUSEENE

Kongevegen 92 – 2770 Jaren – Org.nr.987107022 MVA – Kontonr. 2030.14.05260  
Tlf: 61 31 32 80 – hf@randsfjordmuseene.no- www.randsfjordmuseene.no

Nordre Land kommune  
Postboks 173  
2882 DOKKA

NORDRE LAND KOMMUNE	
Reg.nr. 2688/17	Saksbeh.
09.03.17.	
Arkiv kode P 223 K 6	
Arkiv kode S	
Ar/Saksnr 17/544	Dok.nr. 1


15. februar 2017

## SØKNAD OM MIDLER FRA FISKEFOND

Vedlagt følger prosjektbeskrivelse for tiltaket rettet mot krøkle i Randsfjorden og det søkes herved om kr. 10.000 til analyse av alder og vekst for krøkle innsamlet for årene 2015, 2016 og 2017.

Vi understreker samtidig at krøkla er en nøkkelart ut fra dens betydning som byttefisk for storørret, røye og andre predatorer i innsjøen. Krøkle er påvirket av menneskelige inngrep slik som reguleringer av elver og innsjøer, og det er derfor viktig å øke vår kunnskap om denne arten.

På vegne av alle involverte i prosjektet

  
Leila V. Raustøl

Daglig leder  
Randsfjordmuseene AS

### Randsfjordmuseenes formidlingssteder:

Hadeland Folkemuseum  
Kongevegen 92, 2770 Jaren  
Tlf: 61 31 32 80  
hf@randsfjordmuseene.no

Hadeland Bergverksmuseum  
Hadelandsvegen 1568, 2742 Grua  
Tlf: 61 32 00 80  
hbe@randsfjordmuseene.no

Lands Museum  
Villaveien 45, 2870 Dokka  
Tlf: 61 11 06 87  
lm@randsfjordmuseene.no

Kittilbu Utmarksmuseum  
Vestringsv. 6, 2651 Østre Gausdal  
Tlf: 47 97 00 82  
kittilbu@randsfjordmuseene.no

Nordre Land Kommune  
Plan og næring  
Postboks 173  
2882 Dokka.

NORDRE LAND KOMMUNE	
Reg.nr. 7242/17	Saksbeh.
06.06.17	
Arkiv kode P	223 K40
Arkiv kode S	
År/Saksnr. 17/1394	Dok.nr. 13

**SØKNAD OM STØTTE FRA KOMMUNALE FISKEMIDLER 2017.  
FISKE I DOKKFLØY.**

Kultivering/tynningsfiske med flyteruse, kom også i 2016 seint i gang, på grunn av unormal lav vannstand som varte ut sesongen. På grunn av den lave vannstanden, ble derfor rusa r ikke satt ut.

Rusa må ligge i topp vannstand, og med en vekst i vannstand på 12-15 m utover ettersommeren, og derfor var utsettingen ikke aktuell.

Flytegarne sammen med bunngarn har derfor vært benyttet, med varierende resultat.

Vi ser nødvendigheten av å opprettholde et aktivt sik fiske, for å bedre kvaliteten på fiskebestanden, særlig ørreten.

Målsettingen er å benytte den 10 m dype flyterusa, som har vært brukt i flere sesonger. I tillegg ønsker vi å intensivere fiske med flytegarne dersom vi får økonomi til dette.

Det var til tider mye, spesielt store mengder flyteved, som stubber, røtter o.l. i vannet. Resultatet ble til slutt at en stor stubbe med ei stor rot kom flytende litt under vannoverflaten og dro/surret med seg flytegarne. Se bilde.

5 garn a 50m x 6m gikk tapt.

Det blir derfor en stor kostnad å få kjøpt inn nye garn.

Vi tillater oss også i år å søke om midler fra Nordre Land kommune, kommunale fiskestellsmidler for 2017, i henhold til vedlagte budsjett.

Med vennlig hilsen

John Birger Skansen  
Odbjørg Nordeng  
Kanadavegen 23  
2651 Østre Gausdal

*John Birger Skansen*  
*Odbjørg Nordeng*  
tlf. 41644713

Arvid Gjefsen  
Tarudvegen 116  
2651 Østre Gausdal

*Arvid Gjefsen*  
tlf. 95102301

Vedlegg: Fangstresultat 2016  
Budsjett 2017



Nordre Land kommune

Postboks 173  
2882 DOKKA

Skriv ut skjema

SØKNAD OM TILSKUDD FRA DE KOMMUNALE FISKESTELLMIDLER

SØKER

MJT Fiskegruppe / Geir Sørensen

ADRESSE

Vesttorvinden 363 2870 Dokka.

MIDLENE SKAL BRUKES TIL:

Kjørgjøttgjørelse Kr 7000,-  
2 stk Raste bord " 5000,-  
Settefisk 6 vann 200stk " 6000,-

NORDRE LAND KOMMUNE	
Reg.nr. 7084/17	Saksbeh
01.06.17	
Arkiv kode P 223	K60
Arkiv kode S	
Ar/Saksnr. 17/1410	Dok.nr 1

TILTAKET ER TENKT FINANSIERT PÅ FØLGENDE MÅTE:

EGNE MIDLER (Herunder dugnad) 237 ta 150/- KR. 35550,-

TILSKUDD FRA KOMMUNEN (Beløpet det søkes om) KR.

SUM (Totalkostnad på tiltak) KR.

EVENTUELT TILSKUDD SKAL UTBETALES TIL KONTONR. 2140 04 32195

TILTAKET ER ET LEDD I OPPFØLGING AV DRIFTESPLAN (Hvis ja, legg ved kopi av plan)  JA  NEI

STED Dokka

DATO 23/5-17

UNDERSKRIFT Eiriksen.

Dugnadstimer estimert forbruk fra NLJF fiskegruppe.

Vannprøver høst 2017.	12 timer
Utsett 2somrig ørret i Nyvatnet, V.Overgardtjern, Lille Abborvann, Kjølsjøen, Tjuvtjern, Damtjern tot. <sup>200</sup> <del>250</del> stk. 20 «	
Ørkytefangst Laen/Kjølsjøen.	90 «
Henting/montering krakker Kjølsjøen/ Ø.Overg.tjern	25 «
Rydding stier/vann/søppelkasser	10 «
Vedhugst Kjølsjøhytta	10 «
Administrasjon/møter etc.	70
Totalt	237 timer.

Dokka 23.5.2017

Tom M Lund, Sekretær.

Eirik Sævi leder.

T.M. Lund

Nordre Land kommune  
Rådhuset  
2870 Dokka

NORDRE LAND KOMMUNE	
Reg nr. 1180/17	Saksbeh.
Arkiv	

NORDRE LAND KOMMUNE	
Reg nr. 7263/17	Saksbeh.
07.06.17	
Arkiv kode P	223 K6
Arkiv kode S	
Hov 20.1.2017	Dok.nr. 10

## SØKNAD OM MIDLER TIL VIDEREFØRING AV PROSJEKTET NÆRINGSSFISKE I RANDSFJORDEN I 2017.

Utnyttelse av innlandsfisk i Norge er beskjedent sammenlignet med tilsvarende situasjon i sammenlignbare land. Det er myndighetenes mål at potensialet som ligger i disse ressursene skal utnyttes bedre. I St.meld. nr.19 (1999-2000) "Om norsk landbruk og matproduksjon" ble det lagt viktige føringer for økt yrkesfiske etter ferskvannsfisk som aktuell tilleggsnæring i landbruket. Det ble også pekt på tiltak for å bedre kvaliteten på fiskebestandene, noe som også kommer fritidsfiske til gode. Handlingsplanen for innlandsfiske fra Landbruks- og matdepartementet (2006) beskriver på en oversiktlig måte ulike utfordringer knyttet til en slik målsetting. Det er i planen en målsetting om å øke fangsten fra 200 tonn til 500 tonn i løpet av 5 år.

Landbruks- og matdepartementet initierte med bakgrunn i Handlingsplan for innlandsfiske i et større næringsfiskeprosjekt i 2007. Prosjektansvarlig var Norsk institutt for vannforskning (NIVA), og det ble valgt ut to pilotsjøer i prosjektet: Engeren og Randsfjorden. Næringsfiskeprosjektet er nærmere beskrevet i rapporten: Innlandsfiske, karakterisering av næringsfiskepotensiale, tiltak og tiltaksevaluering samt utvikling av høstingsmodeller (NIVA 2007).

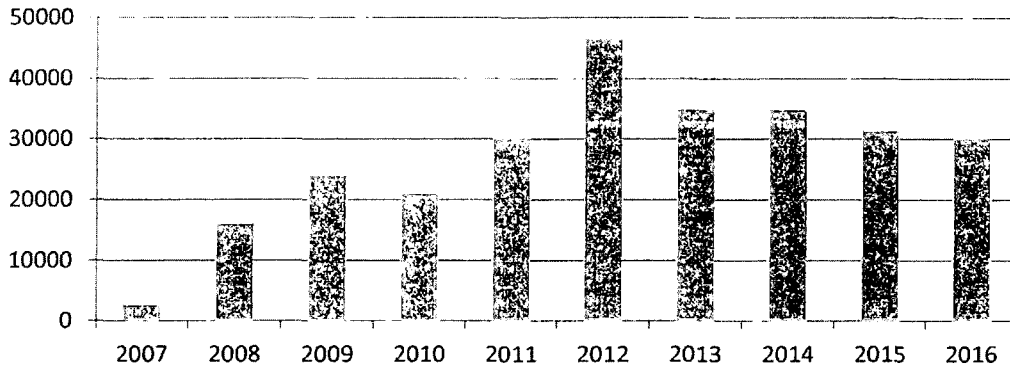
I prosjektbeskrivelsen for Randsfjorden skisseres det et omfattende uttynningsfiske av sik. Siken i fjorden var på dette tidspunktet småvokst og med høy parasitteringsgrad (grovhaket gjeddemark), og det ble understreket at et uttynningsfiske i denne størrelsesorden var en forutsetning for videre satsing på innlandsfiske i Randsfjorden. Det ble lagt opp til et betydelig lokalt engasjement med bruk av garn, not og storruse. Videre ble det presisert at fiskerettshaverne selv måtte etablere utfiskingsprosjektet med rutiner for tømning og håndtering av fangst. NIVA skisserte et uttynningsfiske over 3 år med et årlig uttak på minimum 50 tonn sik.

Dokkadeltaet grunneierlag, Innlandsfisk as og Hadeland Produkter gjennomførte i 2007 et prøveprosjekt for å høste erfaringer knyttet til fiske med to storruser i Dokkadeltaet i nordenden av Randsfjorden. Norsk Innlandsfiskelag og Randsfjordforbundet var aktivt med for å dra dette tiltaket i gang, og prøveprosjektet ble støttet med BU-midler. Gjennom prosjektet ble det satt fokus på Randsfjordens fiskeressurser, og verdifull kompetanse ble bygget opp knyttet til praktisk fiske, behandling av fangst, fiskekvalitet og nødvendig infrastruktur knyttet til aktiviteten. Resultatene fra prosjektet er presentert i en egen sluttrapport (Buskerud utmark- og arealplan DA. 2007).

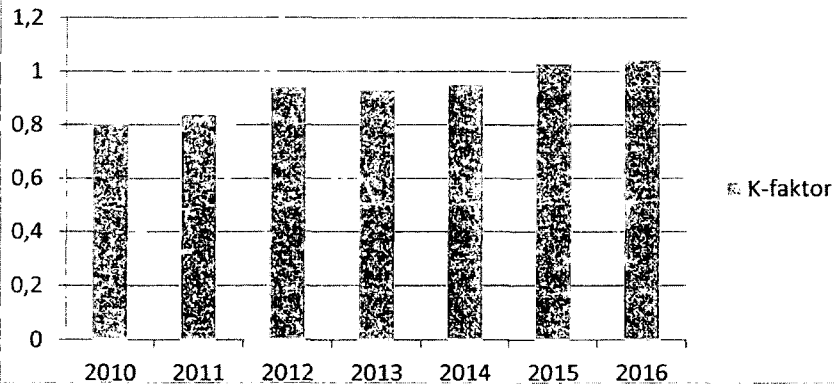
Med bakgrunn i erfaringene fra 2007, handlingsplanen og næringsfiskeprosjektet er det gjennomført tynningsfiske av sik i Randsfjorden i perioden 2008 - 2016. Randsfjorden grunneierforening, Dokka-Etna grunneierforening og Dokkadeltaet grunneierlag har, i samarbeid med kommunene rundt Randsfjorden (Randsfjordforbundet), stått for tynningsfisket. En viktig aktør har også vært firmaet Ferskvannsfisk AS som har utviklet fiskeprodukter for videreforedling og salg, samt gjennomført deler av fisket.

Samlet er det i denne perioden tatt opp nær 270 tonn med sik fra Randsfjorden. Fisket er gjennomført med bruk av storruse, garn og not. Sikstammen har respondert med bedret kondisjon (økt k-faktor) og økt størrelse på gytefisken. Det vises til søylediagrammene nedenfor som illustrerer fangstmengde, og utvikling i k-faktor og vekt hos gytevandrende sik i perioden 2007 - 2016.

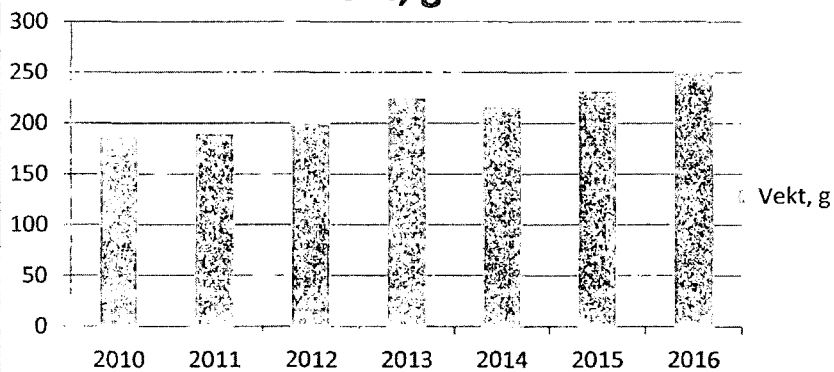
## Totalfangst av sik i Randsfjorden tynningsfiske 2007-2016



## K-faktor



## Vekt, g



Parasitteringsgraden av grovhaket gjeddemark er fortsatt høy for siken i Randsfjorden, men har vist en positiv utvikling. Av undersøkt sik i 2016 var 14 % av siken helt uten mark, noe som er en fortsatt bedring fra tidligere år (se tabell under).

Antall mark (%)	2010	2011	2012	2013	2014	2015	2016
0 stk	1	0	0,7	2,4	0	10	13,9
1-3 stk	5,7	15,8	21	27,1	17,1	59,2	51,1
4-6 stk	28,9	34,7	35	37,3	41	18,5	22,6
7-9 stk	27,3	28,7	20	19,8	25,7	3,1	12,4
10 eller flere	37,7	20,8	23,3	13,4	13,2	9,2	0

I 2010 ser man at hovedtyngden av innsamlet sik (37,7 %) hadde 10 eller flere gjeddemark. De siste fem år ser man at denne prosentandelen fisk med svært høy parasittering er sunket, og hovedtyngden ligger nå i gruppen med mellom 1 og 3 mark per fisk.

Hovedprioritet i 2017 er et fortsatt intensivt fiske av sik, og erfaringer fra perioden 2007 – 2016 viser at bruk av storruse er meget effektivt. Rundt 90 % av sikfangsten er tatt med denne redskapen. Sammen med notfiske på gyteplass i Dokka-Etna vil dette derfor være aktuelle fiskemetoder også i 2017.

Ferskvannsfisk AS utviklet vinteren 2015/16 i samarbeid med Jon Løyland ei ny storruse. Denne er 20 meter høy, og ble prøvd ut i Randsfjorden i 2016. Rusa ble satt ut i midten av juni og viste seg å svare til forventningene. Av all fisk fanget etter midten av juni er 75 % tatt i denne rusa. Bruk av slike store ruser gir derfor muligheter for ytterligere effektivisering av fisket. I 2017 er det ønskelig å benytte ytterligere ei slik stor ruse i Randsfjorden, og det er søkt BU-midler for ny produksjon av ei 20meters stor-ruse. Ved bruk av 2 ruser av denne størrelsen vil fangst av sik bli meget effektiv, og kunne konsentreres til to lokaliteter. Dette innebærer minsket tidsbruk, samt forenkling av logistikk ved tømning og behandling av fangsten. Dette er viktig for å oppnå tilstrekkelig lønnsomhet i et næringsfiske i Randsfjorden.

I 2016 ble all fangst av abbor og gjedde (2 tonn) benyttet til matproduksjon av Ferskvannsfisk AS. Samtidig ble manuell filetering av sik benyttet for å produsere sikprodukter av god kvalitet. Ferskvannsfisk AS opplever stor pågang etter sine produkter, og har ikke tilgang til nok råvare for å dekke denne etterspørselen. Effektivisering av råstoffbehandlingen er derfor avgjørende. I 2017 er det ønskelig å prøve ut alternative metoder for filetering av fisk (spesielt sik). Manuell filetering og påfølgende utsortering (grunnet forekomst av parasitter) er lite kostnadseffektivt. Det er derfor ønskelig å prøve ut en fileteringsmaskin til dette formålet kommende år, og det er søkt BU-midler til et prøveprosjekt i samarbeid med Femund fiskemottak

Skal markedsføringen av Randsfjorden som en attraktiv og sunn fiskesjø lykkes, og målsettingen om lønnsomt næringsfiske nås, er et fortsatt høyt uttak av sik helt avgjørende. Etter flere år med rent tynningsfiske er vi nå kommet til et punkt der fiskeprodukter kan omsettes.

I 2017 er det realistisk at all fangst av abbor og gjedde, samt 20 % av sikfangsten kan omsettes. Dette medfører redusert behov for økonomisk støtte til sikfisket i 2017. Det forventes ytterligere nedtrapping av dette behovet også følgende år, og målet om et selvfinansierende næringsfiske i Randsfjorden er dermed kommet nærmere.



Utgifter 2017:

- Forventet fangst av sik er 30 000 kg
- 20 % av fangsten (6 000 kg) er omsettelig
- Tilskuddsbehov: 24 000 kg x 10,- = **240 000,-**

Budsjett 2017:

Tilskudd fra N. Land kommune: 35 000,-  
Tilskudd fra S. Land kommune: 35 000,-  
Tilskudd fra Gran kommune: 35 000,-  
Tilskudd fra Jevnaker kommune: 35 000,-  
Tilskudd fra Randsfjordforbundet: 100 000,-


**Med bakgrunn i tidligere oversendte prosjektbeskrivelse, rapporter og informasjon i dette brevet søkes det herved om kr. 35 000 til videreføring av sikfisket i 2017.**

For Randsfjorden grunneierforening, Dokka/Etna grunneierlag og Dokkadeltaet grunneierlag



**Tom Furulund**  
**Hornslinna 384**  
**2760 Brandbu**  
**(leder Randsfjorden grunneierforening)**

*NÆRINGSFISKE  
I RANDSFJORDEN 2017.*



*Prosjektbeskrivelse, budsjett, finansiering.*

## *INNHOLD*

<b>Fakta om Randsfjorden</b>	<b>s. 3</b>
Bakgrunn for søknaden	s. 4
Nye tiltak 2017	s. 7
Prosjekteier og organisering	s.
Budsjett	s.
Finansiering	s.
Litteratur	s.

## *VANNA OM RANDSFJORDEN*

### *Norges 4. største innsjø*

Randsfjorden er 75 km lang, har et areal på 134 km<sup>2</sup> og største dyp på 131 meter. Fjorden ligger 135 m.o.h., og de største tilløpselvene er Etna/Dokka i nord, Lomsdalselva på vestsida og Vigga i øst. Randsfjorden drenerer til Randselva fra et samlet nedbørfelt på 3663 km<sup>2</sup>. Randsfjorden er regulert til kraftformål med en reguleringshøyde på 3 meter. Også tilløpselva Dokka er regulert til kraftformål.

### *Beliggenhet:*

Randsfjorden ligger i kommunene N. Land, S. Land, Gran og Jevnaker. Gjennom Randsfjordforbundet samarbeider disse kommunene om felles utfordringer og problemstillinger knyttet til fjorden. Randsfjordforbundet står bl.a som oppdragsgiver for løpende undersøkelser av vannkvaliteten i Randsfjorden og tilløpselvene.

### *Fiskesamfunn*

Randsfjorden er leveområde for 11 ulike fiskeslag. Størst verdi som matfisk har sik, gjedde, abbor, røye og ørret. Tidligere tiders fiske med bruk av flytegarn, not, mjæl og bunnsatte garn utnyttet disse ressursene i betydelig grad.

Randsfjorden har stammer av storvokst gjedde, ørret (storaure) og røye. Disse artene oppnår betydelig vekt og er attraktive sportsfiskeobjekter. Storaure fiskes av sportsfiskere både i tilløpselva Dokka/Etna og ved dorging i selve Randsfjorden. Røya lever store deler av sin livssyklus på dypt vann men er ettertraktet sportsfisk som fiskes målrettet av interesserte fiskere. Foruten ørret og røye drives også et utstrakt sportsfiske på abbor og gjedde, hvorav sistnevnte oppnår vekt på over 10 kg i Randsfjorden.



*Storørret fra Randsfjorden. Foto: Geir Høitomt*

## *BAKGRUNN FOR SØKNADEN*

Utnyttelse av innlandsfisk i Norge er beskjedent sammenlignet med tilsvarende situasjon i sammenlignbare land. Det er myndighetenes mål at potensialet som ligger i disse ressursene skal utnyttes bedre. I St.meld. nr.19 (1999-2000) "Om norsk landbruk og matproduksjon" ble det lagt viktige føringer for økt yrkesfiske etter ferskvannsfisk som aktuell tilleggsnæring i landbruket. Det ble også pekt på tiltak for å bedre kvaliteten på fiskebestandene, noe som også kommer fritidsfiske til gode. Handlingsplanen for innlandsfiske fra Landbruks- og matdepartementet (2006) beskriver på en oversiktlig måte ulike utfordringer knyttet til en slik målsetting. Det er i planen en målsetting om å øke fangsten fra 200 tonn til 500 tonn i løpet av 5 år.

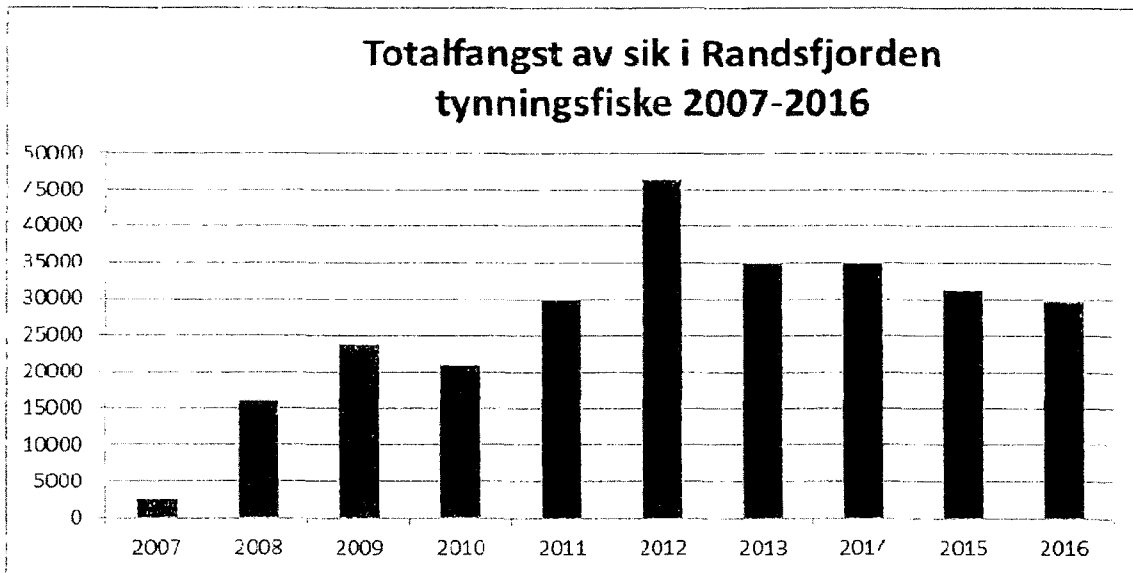
Landbruks- og matdepartementet initierte med bakgrunn i Handlingsplan for innlandsfiske i et større næringsfiskeprosjekt i 2007. Prosjektansvarlig var Norsk institutt for vannforskning (NIVA), og det ble valgt ut to pilotsjøer i prosjektet: Engeren og Randsfjorden. Næringsfiskeprosjektet er nærmere beskrevet i rapporten: *Innlandsfiske, karakterisering av næringsfiskepotensiale, tiltak og tiltaksevaluering samt utvikling av høstingsmodeller* (NIVA 2007).

I prosjektbeskrivelsen for Randsfjorden skisseres det et omfattende uttynningsfiske av sik. Siken i fjorden var på dette tidspunktet småvokst og med høy parasitteringsgrad (grovhaket gjeddemark), og det ble understreket at et uttynningsfiske i denne størrelsesorden var en forutsetning for videre satsing på innlandsfiske i Randsfjorden. Det ble lagt opp til et betydelig lokalt engasjement med bruk av garn, not og storruse. Videre ble det presisert at fiskerettshaverne selv måtte etablere utfiskingsprosjektet med rutiner for tømning og håndtering av fangst. NIVA skisserte et uttynningsfiske over 3 år med et årlig uttak på minimum 50 tonn sik.

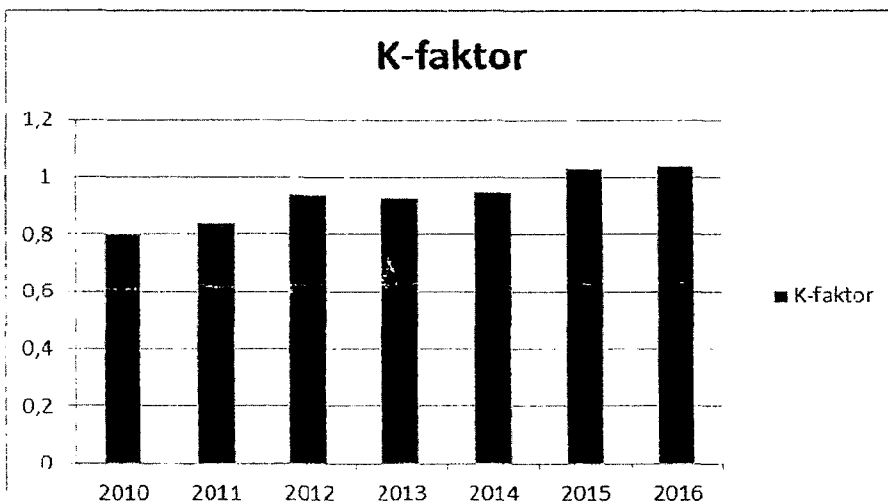
Dokkadeltaet grunneierlag, Innlandsfisk as og Hadeland Produkter gjennomførte i 2007 et prøveprosjekt for å høste erfaringer knyttet til fiske med to storruser i Dokkadeltaet i nordenden av Randsfjorden. Norsk Innlandsfiskelag og Randsfjordforbundet var aktivt med for å dra dette tiltaket i gang, og prøveprosjektet ble støttet med BU-midler. Gjennom prosjektet ble det satt fokus på Randsfjordens fiskeressurser, og verdifull kompetanse ble bygget opp knyttet til praktisk fiske, behandling av fangst, fiskekvalitet og nødvendig infrastruktur knyttet til aktiviteten. Resultatene fra prosjektet er presentert i en egen sluttrapport (Buskerud utmark- og arealplan DA. 2007).

Med bakgrunn i erfaringene fra 2007, handlingsplanen og næringsfiskeprosjektet er det gjennomført tynningsfiske av sik i Randsfjorden i perioden 2008 - 2016. Randsfjorden grunneierforening, Dokka-Etna grunneierlag og Dokkadeltaet grunneierlag har, i samarbeid med kommunene rundt Randsfjorden (Randsfjordforbundet), stått for tynningsfisket. En viktig aktør har også vært firmaet Ferskvannsfisk AS som har utviklet fiskeprodukter for videreforedling og salg, samt gjennomført deler av fisket.

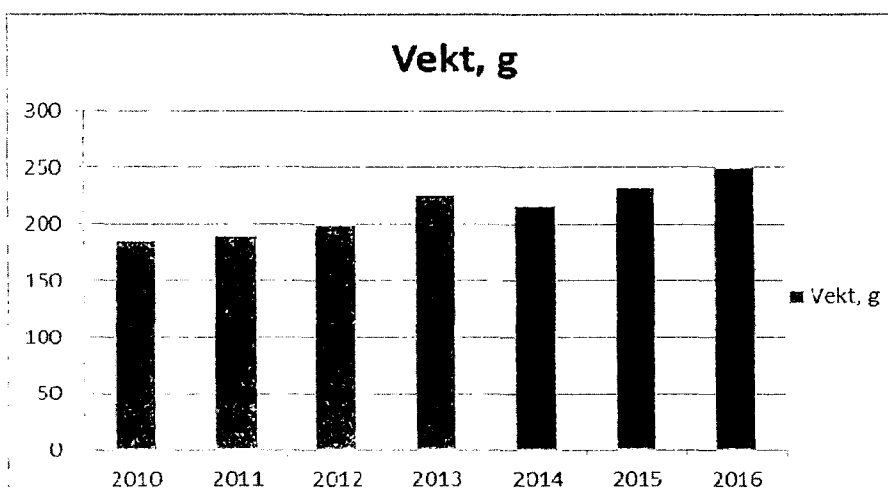
Samlet er det i denne perioden tatt opp nær 270 tonn med sik fra Randsfjorden. Fisket er gjennomført med bruk av storruse, garn og not. Sikstammen har respondert med bedret kondisjon (økt k-faktor) og økt størrelse på gytefisken. Det vises til søylediagrammene nedenfor som illustrerer fangstmengde, og utvikling i k-faktor og vekt hos gytevandrende sik i perioden 2007 - 2016.



Antall kg. sik tatt i perioden 2007 - 2016



Utvikling av kondisjonsfaktor hos gytemoden sik i perioden 2010 - 2016



Utvikling av vekt hos gytemoden sik i perioden 2010 - 2016

Parasitteringsgraden av grovhaket gjeddemark er fortsatt høy for siken i Randsfjorden, men har vist en positiv utvikling. Av undersøkt sik i 2016 var 14 % av siken helt uten mark, noe som er en fortsatt bedring fra tidligere år (se tabell under).

Antall mark (%)	2010	2011	2012	2013	2014	2015	2016
0 stk	1	0	0,7	2,4	0	10	13,9
1-3 stk	5,7	15,8	21	27,1	17,1	59,2	51,1
4-6 stk	28,9	34,7	35	37,3	41	18,5	22,6
7-9 stk	27,3	28,7	20	19,8	25,7	3,1	12,4
10 eller flere	37,7	20,8	23,3	13,4	16,2	9,2	0

I 2010 ser man at hovedtyngden av innsamlet sik (37,7 %) hadde 10 eller flere gjeddemark. De siste fem år ser man at denne prosentandelen fisk med svært høy parasittering er sunket, og hovedtyngden ligger nå i gruppen med mellom 1 og 3 mark per fisk.



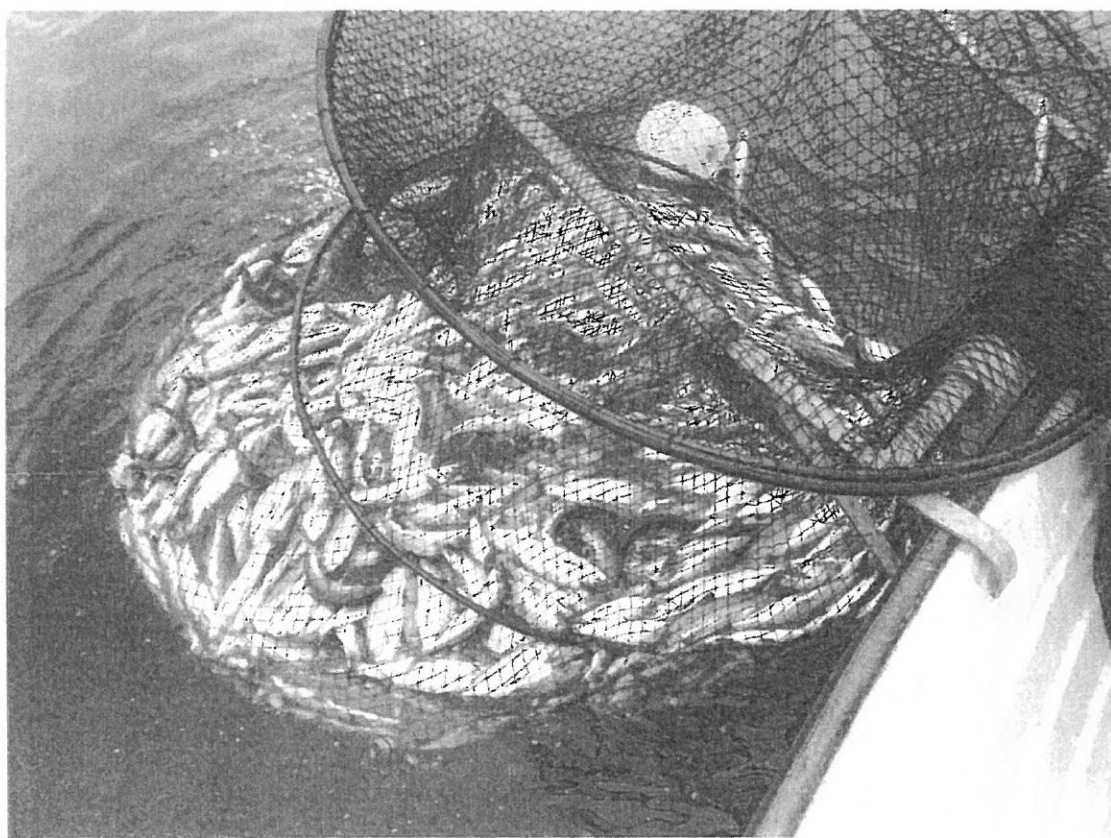
Sikfiske. Foto: Geir Høitomt

## *NYE TILTAK 2017.*

Hovedprioritet i 2017 er et fortsatt intensivt fiske av sik, og erfaringer fra perioden 2007 – 2016 viser at bruk av storruse er meget effektivt. Rundt 90 % av sikfangsten er tatt med denne redskapen. Sammen med notfiske på gyteplass i Dokka-Etna vil dette derfor være aktuelle fiskemetoder også i 2017.

### *Ny storruse*

Ferskvannsfisk AS utviklet vinteren 2015/16 i samarbeid med Jon Løyland ei ny storruse. Denne er 20 meter høy, og ble prøvd ut i Randsfjorden i 2016. Rusa ble satt ut i midten av juni og viste seg å svare til forventningene. Av all fisk fanget etter midten av juni er 75 % tatt i denne rusa. Bruk av slike store ruser gir derfor muligheter for ytterligere effektivisering av fisket.



*Tømming av 20 m storruse i Randsfjorden i 2016, ca. 600 kg sik i fangsten. Foto: Tom Hammerstad*

I 2017 er det ønskelig å benytte ytterligere ei slik stor ruse i Randsfjorden. Ved bruk av 2 ruser av denne størrelsen vil fangst av sik bli meget effektiv, og kunne konsentreres til to lokaliteter. Dette innebærer minsket tidsbruk, samt forenkling av logistikk ved tømming og behandling av fangsten. Dette er viktig for å oppnå tilstrekkelig lønnsomhet i et næringsfiske i Randsfjorden.


Erfaringstall fra vinteren 2015/16 viser at kostnadene ved byggingen av ei slik ruse ligger på kr. 125 000,-.



### Videreforedling av sik

Størrelsen på den gytevandrende sik er nå oppe i 250 gram. Dette er en størrelse som gjør den interessant for videreforedling. Sammen med minsket parasitteringsgrad gjør dette det mulig å selge filetert sik og andre sikprodukter.

I 2016 ble all fangst av abbor og gjedde (2 tonn) benyttet til matproduksjon av Ferskvannsfisk AS. Samtidig ble manuell filetering av sik benyttet for å produsere sikprodukter av god kvalitet. Ferskvannsfisk AS opplever stor pågang etter sine produkter, og har ikke tilgang til nok råvare for å dekke denne etterspørselen.



Fiskeprodukter fra Randsfjorden (kaviar fra sik og gjeddekaker). Foto: Tom Hammerstad

I 2017 er det ønskelig å prøve ut alternative metoder for filetering av sik. Manuell filetering og påfølgende utsortering (grunnet forekomst av parasitter) er lite kostnadseffektivt. Effektivisering av råstoffbehandlingen er derfor avgjørende. Det er derfor ønskelig å prøve ut en fileteringsmaskin på Femundfisk i Elgå, og avtale om en slik erfaringsinnhenting er gjort.

## **PROSJEKTEIER OG ORGANISERING**

Randsfjorden grunneierforening er eier av prosjektet. Samarbeidende parter er Dokka-Etna grunneierlag, Dokkadeltaet grunneierlag og Ferskvannsfisk AS. Prosjektet ledes av en styringsgruppe sammensatt av representanter fra de involverte partene.

## **BUDSJETT**

### *Ny storruse*

Planlegging: 10 timer à 350	3 500,-
Materiell og utstyr	125 000,-
Utstyr (ankere, tau, flytere)	12 000,-
Utsetting	3 000,-
Utprøving og justering	2 500,-
Diverse (transport, bistand mm)	10 000,-
<b>Totalt:</b>	<b>156 000,- eks mva</b>

### *Filetering av sik*

Transport (inkl. overnatting, reise, etc.)	20 000,-
Leie av utstyr (fiskemottak) og fagarbeidere	10 000,-
Kvalitetskontroll og etterarbeid	6 000,-
Pakking, emballering og merking	5 000,-
<b>Totalt:</b>	<b>41 000,- eks mva</b>

## FINANSIERING

### *Ny storruse*

BU-midler	120 000,-
Egeninnsats	36 000,-
<b>Totalt:</b>	<b>156 000,-</b>

### *Filetering av sik*

BU-midler	25 000,-
Egeninnsats	16 000,-
<b>Totalt:</b>	<b>41 000,-</b>

## LITTERATUR

Buskerud utmark- og arealplan DA. 2007. *Sluttrapport fra prøvefiske med storruse i Dokkadeltaet, nordre Randsfjord.*

Høitomt, G. 2008: *Driftsplan for fisk i Dokka-Etna, nedre deler av Etna og Dokkadeltaet.* Rapport utarbeidet av Dokka-Etna grunneierlag, Etna grunneierlag og Dokkadeltaet grunneierlag.

Høitomt, 2008: *Innlandsfiske i Randsfjorden. Oppsummering av prosjekt gjennomført i 2008.*

Høitomt, 2009: *Innlandsfiske i Randsfjorden. Oppsummering av tynningsfiskeprosjekt gjennomført i 2009.*

Høitomt, 2011a: *Innlandsfiske i Randsfjorden. Oppsummering av tynningsfiskeprosjekt gjennomført i 2010.*

Høitomt, 2011b: *Innlandsfiske i Randsfjorden. Oppsummering av tynningsfiskeprosjekt gjennomført i 2011.*

Kistefos Skogtjenester as, 2010: *Randsfjorden, allmenn tilgjengelighet. Kartlegging av eksisterende forhold, samt skissering av fremtidige muligheter for allmenn tilgjengelighet til Randsfjorden*

Landbruks- og matdepartementet. 2006. *Handlingsplan for innlandsfiske.*

Lindås, O.R., Eriksen, H. og Hegge, O. 1996. *Fiskeribiologiske undersøkelser i Randsfjorden og Dokka-Etna etter regulering av Dokka.* Fylkesmannen i Oppland. Rapport 8/96.

Løvik, J.E. og Kjellberg, G. 2006. *Overvåking av vannkvalitet og biologiske forhold i Randsfjorden med tilløpselver. Rapport for 2005.* NIVA-rapport LNR 51702006

Norsk institutt for vannforskning (NIVA) 2007. *Innlandsfiske: karakterisering av næringsfiskepotensiale, tiltak og tiltaksevaluering samt utvikling av høstingsmodeller.* Prosjektbeskrivelse.

# Tiltaksplan for fisk i Randsfjorden. Status på gjennomføring pr 1.1.2017

Driftsplanutvalget har gjennom prosessen vært klare på at det skal utarbeides en realistisk tiltaksplan. Denne kan senere revideres for en ny periode, med nye mål. Det vil være motiverende i seg selv å se at tiltak lar seg gjennomføre. Fylkesmannen vil i noen tilfeller være den instans som gir pålegg om igangsetting av tiltak.

Sak (oppfyller delmål pkt)	Tiltak	Status pr 1.1.2017
Kartlegge gyteområder for stor-røye (jfr. delmål 5.2.1, 5.2.3)	Stedfeste gyteområder for arten	IGANGSATT
Kartlegge gyteområder for krøkle (jfr. delmål 5.2.1)	Stedfeste gyteområder for arten	IGANGSATT
Kartlegge forekomsten av edelkreps (jfr. delmål 5.2.1, 3.2.2)	Gjennomføre registrering som gir bedre kunnskap om utbredelse og forekomst	IGANGSATT
Utsetting av ørretyngel (jfr. delmål 5.2.3)	Stedfeste gunstige utsettingslokaliteter i driftsplanområdet	UTFØRT
Gytemuligheter for stor-ørret (jfr. delmål 5.2.3)	Kartlegge vandringshindre i gyteelvene og vurdere tiltak. Utarbeide enkle driftsplaner/tiltaksplaner for sideelvene.	IGANGSATT
Fangstrapportering for stor-ørret (jfr. delmål 5.2.2)	Sikre kontinuiteten i fangstrapporteringen og øke rapporteringsprosenten	PÅGÅR
Fangstrapportering for stor-røye (jfr. delmål 5.2.2)	Sikre kontinuiteten i fangstrapporteringen og bedre rapporteringsprosenten	IGANGSATT
Fiskekort (jfr. delmål 5.2.1, 5.2.3)	Vurdere å innføre fiskekort i Randsfjorden (sportsfiske)	UTFØRT
Uttynningsfiske av sik (jfr. delmål 5.2.2, 5.2.6)	Delta i uttynningsfisket som har som målsetting å få tilbake sik med matkvalitet i driftsplanområdet	PÅGÅR
Fiskeregler (jfr. delmål 5.2.2, 5.2.3)	Vurdere endringer av garnfiskereglene mellom Flubergsundet og Dokkadeltaet	PÅGÅR
Informasjonstavler/skilting (jfr. delmål 5.2.4, 5.2.5, 5.2.6)	Etablere/oppjustere informasjonstavler med tidsmessig design og innhold. Forbedre skilting av parkeringsplasser, stier og fiskeplasser. Informasjon om hvordan man unngår spredning av fiskesykdommer og uønskede arter er viktig.	PÅGÅR

Sti (jfr. delmål 5.2.4, 5.2.5, 5.2.6)	Tilrettelegge for sti med gode fiskemuligheter fra Kråkvika til Fryal skole	IGANGSATT
Sti (jfr. delmål 5.2.4, 5.2.5, 5.2.6)	Tilrettelegge for sti med gode fiskemuligheter fra fjorden og langs Bjonerelva	IKKE IGANGSATT
Sti (jfr. delmål 5.2.4, 5.2.5, 5.2.6)	Tilrettelegge for sti med gode fiskemuligheter fra Haugerstranda til Jevnaker sentrum.	IKKE IGANGSATT
Fiskeplasser for bevegelseshemmede (jfr. delmål 5.2.5)	Starte planlegging av fiskeplasser tilrettelagt for mennesker med nedsatt funksjonsevne i tilknytning til stier ved Haugerstranda, Bjoneroa og Kråkvika	IKKE IGANGSATT
Parkering (jfr. delmål 5.2.4, 5.2.5, 5.2.6)	Etablere gode parkeringsmuligheter ved Haugerstranda, Bjoneroa og Kråkvika	IGANGSATT
Positive næringsmessige effekter for lokale reiselivsbedrifter og grunneiere (jfr. delmål 5.2.6)	Samarbeide med lokale reiselivsaktører om markedsføring og tilrettelegging knyttet til Randsfjorden og fiske	IGANGSATT
Næringsfiske (jfr. delmål 5.2.6)	Delta i aktuelle prosjekter knyttet til næringsfiske i Randsfjorden.	PAGAR
Manøvreringsreglement for Randsfjorden og Dokka (jfr. delmål 5.2.1, 5.2.3)	Være pådriver for at endelige manøvreringsreglement for Randsfjorden og Dokka vedtas, og at disse ivaretar hensynet til sårbare fiskearter (ørret, røye, krøkle)	UTTALELSE SENDT



17/283 (8)

SØKNAD OM TILSKUDD FRA DE KOMMUNALE FISKESTELLMIDLER.

AUST-TORPA UTMARKSLAG SA adresse 4/ Knut Kind NORDLANDSKOMMUNE

SØKER MED DETTE OM INNTIL Kr 10.000,-

FRA DE KOMMUNALE FISKESTELLMIDLENE.

MIDLENE SKAL BRUKES TIL:

VANNPRØVER, UTSETTING AV FISK, KULTIVERING, RYDDING

LANGS STIER OG VANN-

Reg.nr. 7266/17	Saksbeh.
06.06.17	
Arkiv kode P 223 Kb	
Arkiv kode S	
Ar/Saksnr. 17/283	Dok.nr. 11

.....Dersom det trengs mer plass benytt eget ark.

TILTAKET ER KOSTNADSBEREGNET TIL Kr 20.000,- SOM TENKES FINANSIERT SLIK:

Egne midler ..... Kr 4.000,-

Tilskudd fra kommunen Kr 10.000,-

Tilskudd fra andre..... Kr.....

Dugnadsinnsats ..... Kr 6.000,-

Sum..... Kr 20.000,-

Tiltaket er et ledd i oppfølgingen av driftsplan (Viss ja legg ved kopi av planen) Ja [ ] Nei [x]

Blir det solgt fiskektkort i området? Ja [x] Nei [ ]

Eventuelt tilskudd skal utbetales til bank-/postgirokonto nr 6179 05 21659

Torpa/Dokka den 30.5.2017

Underskrift K.A.K.

Nordre Land kommune,  
Rådhuset,  
2870 DOKKA.

18.01.17

795/17

20.01.17.

223 kb

10.1.2017

SØKNAD OM MIDLER:

17/283

12

DRIFTSPLAN FOR FISK I DOKKA-ETNA mm. Revidering av plandokument.

Etter initiativ fra Dokka-Etna grunneierlag, Etna grunneierlag og Dokkadeltaet grunneierlag ble det i 2008 ferdigstilt driftsplan for fisk i Dokka-Etna, nedre deler av Etna og Dokkadeltaet. De involverte grunneierforeningene representerer en betydelig majoritet av rettighetshaverne langs denne delen av vassdraget.

Driftsplanens hovedmål er å sikre god forvaltning av fiskens livsmiljø og fiskeressursene, samt bedre tilgjengelighet og muligheter for sportsfiske i vassdraget. I driftsplanen er hovedmål og delmål (s. 16) og tiltaksplan (s. 38) presentert. Det er vektlagt å lage en tiltaksplan som er konkret, realistisk og gjennomførbar. Tiltaksplanen omfatter bl.a. dokumentasjon av viktige leveområder for ulike arter, fangstrapportering, biotopforbedringstiltak, informasjonstiltak, samt tilretteleggingstiltak for økt bruk av området til rekreasjon og næring. De fleste av tiltakene er nå gjennomført eller igangsatt (se vedlagte oversikt).

Driftsplan for Randsfjorden har en 8-årig planperiode (2008 – 2015), og det er nå behov for revidering og oppdatering av planen. Revideringen vil skje parallelt med tilsvarende revidering av driftsplan for fisk i Randsfjorden. En slik samkjøring sikrer at bl.a. hensyn til storaurestammen ivaretas. Det vil derfor bli opprettet et felles driftsplanutvalg som består av representanter fra de 4 aktuelle grunneierlagene (Randsfjorden, Etna, Dokkadeltaet, Dokka-Etna), kommunene (Randsfjordforbundet) og Randsfjorden fiskeforening.

Revideringen vil kreve møtevirksomhet, oppdatering av plandokumentet, utarbeidelse av ny tiltaksplan og høringsrunde (bl.a. til Fylkesmannen i Oppland og Oppland fylkeskommune). Mye av arbeidet gjennomføres som dugnadsinnsats fra ulike aktørene, men noe utgifter må påregnes (bl.a. møtekostnader, kjøring og innleid konsulentbistand). Utgiftene beregnes til kr. 65 000,-

Dokka/Etna grunneierlag søker herved om kr. 20 000,- til revidering av driftsplan for fisk i Dokka/Etna mm. Tilsvarende søknad sendes Gran kommune, Jevnaker kommune og Søndre Land kommune (for revidering av planen i Randsfjorden).

Med hilsen  
Dokka-Etna grunneierlag

  
Johan Wien



NORDRE LAND KOMMUNE	
Reg.nr. 7336/17	Saksbeh.
08.06.17	
Arkiv kode P	223 K6
Arkiv kode S	
År/Saksnr 17/253	Dok.nr. 13

TORPA FJELLSTYRE



Nordre Land kommune  
Utvalg for vilt og fiskeforvaltning v/Olaf Sæthre  
Postboks 173  
2882 Dokka

29.05.2017

### Søknad om kommunale fiske- og viltstellmidler for 2017

Vedlagt følger søknadsskjema om tilskudd fra de kommunale fiske- og viltstellmidler for 2017, samt vedlegg i forbindelse med disse.

Torpa fjellstyre ønsker samtidig å søke om midler fra det kommunale kraftfondet til skuddpremie og fellefangst på smårovvilt i Torpa statsallmenning. Vi ønsker å beskatte smårovvilt som rødrev, grevling, røyskatt, mink, mår, kråke, ravn mm. Dette som et virkemiddel for å bidra til et høstingsverdig overskudd av andre viltarter som hønsefugl og hare. Det søkes om midler til dette over det kommunale kraftfondet i 2017, i alt kr. 3000,-.

Torpa fjellstyre håper at søknadene kan imøtekommes.

#### Vedlegg:

- Søknad om tilskudd fra de kommunale viltstellmidler 2017 – rypetaksering
- Søknad om tilskudd fra de kommunale viltstellmidler 2017 – elgtrekk-registrering
- Søknad om tilskudd fra de kommunale fiskestellmidler 2017 – kultivering og tilrettelegging

For Torpa fjellstyre

Truls Vesterås  
Fjellopsyn Torpa



Nordre Land kommune

Postboks 173  
2882 DOKKA

Skriv ut skjema

### SØKNAD OM TILSKUDD FRA DE KOMMUNALE FISKESTELLMIDLER

SØKER

ADRESSE

#### MIDLENE SKAL BRUKES TIL:

Det søkes om midler til fiskekultivering og tilrettelegging for fiske i Torpa statsallmenning og i øvrige områder hvor Torpa fjellstyre forvalter fiskeinteressene (inngår i fjellstyrets fiskekort-ordninger).

Arbeidet omfatter:

- Innkjøp og finnekling av settefisk, samt utsetting av fisk i 15-20 lokaliteter.
- Fangst av ørekyte ved bruk av ruser (gjøres tidlig på våren, så snart isen er gått).
- Prøvefiske i utvalgte fiskevatn (det er ønskelig å gjennomføre kontinuerlige prøvefiske i de fleste vatn i Torpa statsallmenning, for å ha oppdatert kunnskap om de ulike fiskebestandene og for å kunne planlegge og gjennomføre kultiveringen på best mulig måte).
- Observasjon/registrering av gytebekker, oppsyn med evt. uregelmessigheter i gytetida.
- Rydding, tilrettelegging og skjøtsel av fiskeplasser, oppdatering av infotavler, rasteplasser, søppeltømming mm.

#### TILTAKET ER TENKT FINANSIERT PÅ FØLGENDE MÅTE:

EGNE MIDLER (Herunder dugnad)	KR.	<input type="text" value="65 000"/>
TILSKUDD FRA KOMMUNEN (Beløpet det søkes om)	KR.	<input type="text" value="35 000"/>
SUM (Totalkostnad på tiltak)	KR.	<input type="text" value="100 000"/>

EVENTUELT TILSKUDD SKAL UTBETALES TIL KONTONR.

TILTAKET ER ET LEDD I OPPFØLGING AV DRIFTESPLAN (Hvis ja, legg ved kopi av plan)  JA  NEI

STED

DATO

UNDERSKRIFT



Lnr.: 7043/17  
Arkivsaksnr.: 17/1394  
Arkivnøkkel.: 223 K40

Saksbehandler: OLS

Utskrift til: alle søkere

## SØKNAD OM KOMMUNALE VILTSTELLSMIDLER 2017

### Sammendrag:

Det har kommet inn 8 søknader som alle foreslås innvilget.

### Vedlegg:

Søknader

### Andre saksdokumenter (ikke vedlagt):

Ingen.

### Saksopplysninger:

Søknad om tilskudd fra det kommunale kraftfondet og det kommunale viltfondet. Søknadsfrist var satt til 31.05., og har vært gjort kjent på Nordre Land kommune sin hjemmeside. Det foreligger 8 søknader.

### Vurdering:

Søker	Tiltak	Egenandel	Sum det søkes om
Torpa fjellstyre	Rypetaksering	45.000,-	10.000,-
Torpa fjellstyre	Registrering elgtrekk	7.000,-	7.000,-
Aust-Torpa vald			3.000,-
Østsinni vald			3.000,-
Vest-Torpa vald			3.000,-
Nordsinni vald			3.000,-
Veståsen vald			3.000,-
Nord Torpa vald			3.000,-
Sum			35.000,-

### Torpa fjellstyre.

Det søkes om midler til registrering av trekkende elg gjennom Torpa og Gausdal statsallmenninger over Vestfjellvegen. I Torpa gjelder dette strekningen fra Oppsjøhøgda i øst, til området ved Sæbu-Røssjøen i vest. Registreringen foregår i tidsrommet april – mai. Denne registreringen har foregått siden 1980.

Dette er en positiv aktivitet med tanke på kunnskap om elgens bevegelser og også omfaget har betydning for forvaltningen av elg.

Søknaden anbefales innvilget med kroner 7.000,-

Det søkes også om midler til rypetaksering i Torpa statsallmenning og Fellesstrekningen. Det søkes om midler til administrasjon, gjennomføring og analysering av 24 takstlinjer på til sammen 65 kilometer. Takseringen foregår i starten og midten av august, og gir et estimat på tetthet av rype pr. kvadratkilometer og årets produksjon av rypekyllinger. Resultatet av dette legges til grunn for forvaltningen av småviltjakt i Torpa statsallmenning.

Dette arbeidet er med på å sikre en god forvaltning av rypebestanden og det innstilles på en positiv behandling. Det foreslås å bevilge kroner 10.000,- som omsøkt.

### **Kraftfond.**

Alle 6 valdene har søkt om midler til skuddpremie på rødrev. Midlene kan også benyttes til å stimulere fangst av andre predatorer som f.eks kråke, mink osv.

Dette er innenfor de krav som stilles for bruk av midler fra det kommunale kraftfond.

Søknadene foreslås innvilget med kroner 3000,- til hver av valdene.

### **Administrasjonens innstilling:**

Rådmannen vil råde hovedutvalg for landbruk, miljø og teknisk til å fatte slikt vedtak:

Søker	Tiltak	Egenandel	Sum det søkes om
Torpa fjellstyre	Rypetaksering	45.000,-	10.000,-
Torpa fjellstyre	Registrering elgtrekk	7.000,-	7.000,-
Aust-Torpa vald			3.000,-
Østsinni vald			3.000,-
Vest-Torpa vald			3.000,-
Nordsinni vald			3.000,-
Veståsen vald			3.000,-
Nord Torpa vald			3.000,-
Sum			35.000,-

Søknadene innvilges som vist i tabellen og tilskuddet utbetales etterskuddsvis, mot innsendte krav og rapport fra prosjektet.

NORDRE LAND KOMMUNE, den 06.06.2017

Jarle Snekkestad  
rådmann

Olaf Sæthre

## Olaf Sæthre

---

**Fra:** Martin Thomlevold <martin@thomlevold.no>  
**Sendt:** 12. april 2017 16:22  
**Til:** Olaf Sæthre  
**Kopi:** Magnus Sirirud  
**Emne:** Søknad om tilskudd fra viltfondet

Nordsinni Vald driver aktiv forvaltning av storvilt i Nordre Land kommune. I jaktfeltene som ligger innenfor vårt område drives det også aktiv jakt på annet småvilt. Vi har fått henvendelser fra flere som tyder på at revestammen i vårt område er høy, og har øket på de siste årene. En høy revestamme går på bekostning av andre viltarter. For å motivere til høyere uttak og noe reduksjon av revestammen ønsker vi å tilby skuddpremie til de som feller rev i vårt område denne sesongen.

**Nordsinni Vald søker med dette om tilskudd fra viltfondet på inntil kr. 7000,- som skal gå til skuddpremie på rev i 2017.**

Evt. innvilget tilskudd kan settes inn på Nordsinni Vald sin konto 1644.09.19824

Martin Thomlevold  
Tlf 917 93 359  
[martin@thomlevold.no](mailto:martin@thomlevold.no)  
[www.thomlevold.no](http://www.thomlevold.no)

NORDRE LAND KOMMUNE	
Reg.nr. 7244/17	Saksbeh.
06.06.17	
Arkiv kode P	223 k40
Arkiv kode S	
Ar/Saksnr. 17/1394	Dok.nr. 15

**SØKNAD OM TILSKUDD FRA DE KOMMUNALE VILTSTELLMIDLER.**

AUST-TORPA UTMARKSLAG SA adresse v/ Knut Kind

SØKER MED DETTE OM INNTIL Kr .....

FRA DE KOMMUNALE VILTSTELLMIDLENE.

MIDLENE SKAL BRUKES TIL:

SKUDDPREMIE PÅ REV. MÅR OG KRIGEFUGL

.....

.....

.....Dersom det trengs mer plass benytt eget ark.

TILTAKET ER KOSTNADSBEREGNET TIL Kr ..... SOM TENKES FINANSIERT SLIK:

Egne midler ..... Kr.....

Tilskudd fra kommunen. Kr.....

Tilskudd fra andre..... Kr.....

Dugnadsinnsats Kr

Sum..... Kr

Ja Nei

Tiltaket er et ledd i oppfølgingen av driftsplan  
(Viss ja legg ved kopi av planen)

Blir det solgt jaktkort i området ?

Eventuelt tilskudd skal utbetales til bank-/postgirokonto nr 679 05 21659

Torpa/Dokka den 30 / 5 2017

K.A. Kind

Underskrift

NORDRE LAND KOMMUNE	
Reg.nr <u>7245/17</u>	Saksbeh.
<u>07.06.17</u>	
Arkiv kode P <u>223 k40</u>	
Arkiv kode S	
Ar/Saksnr. <u>17/1399</u>	Dok.nr. <u>5</u>


NORDRE LAND KOMMUNE	
Reg.nr. 7246/17	Saksbeh.
06.06.17	
Arkiv kode P 223 K40	
Arkiv kode S	
År/Saksnr. 17/1394	Dok.nr. 17

Vest-Torpa, 10. mai 2017.

Nordre Land kommune,  
Landbruk/miljø/teknisk v/Olaf Sæthre.

Søknad om tilskudd til uttak av rødrev i 2017.

Vest-Torpa grunneierlag søker også i år om tilskudd til uttak av rødrev. Som tidligere vil et evt. tilskudd i sin helhet bli fordelt likt på utbetalingene av skuddpremier på rødrev, --og vil dermed kunne stimulere til å holde uttaket oppe. Dokumentert uttak av rødrev i grunneierlagets område, har de siste 10 årene ligget på ca. 25 rev pr. år.

for Vest-Torpa grunneierlag,  
  
hilsen Hans Jørgen Felde (sekr.)

## Olaf Sæthre

---

**Fra:** Tor Erik Haldrud  
**Sendt:** 23. mai 2017 09:48  
**Til:** Olaf Sæthre  
**Emne:** Søknad om tilskudd til skuddpremie på rovvilt.

Østsinni Jaktvald, v/ Østsinniåsen Grunneierlag SA  
søker herved om tilskudd til utbetaling av skuddpremier  
på rovvilt.

En evt. tilskudd bes utbetalt Østsinni Jaktvald, v/ Kim  
Enger, 2870 Dokka. Bankkonto nr. 6179.56.55319.

For Østsinni Jaktvald

Tor Erik Haldrud

NORDRE LAND KOMMUNE	
Reg.nr. 7247/17	Saksbeh.
06.06.17	
Arkiv kode P 223 K40	
Arkiv kode S	
Ar/Saksnr. 17/1394	Dok.nr. 18



NORDRE LAND KOMMUNE	
Reg.nr. 6986/17	Saksbeh.
31.05.17	
Arkiv kode P	223 K40
Arkiv kode S	
Ar/Saksnr. 17/1394	Dok.nr. 1

TORPA FJELLSTYRE



Nordre Land kommune  
Utvalg for vilt og fiskeforvaltning v/Olaf Sæthre  
Postboks 173  
2882 Dokka

29.05.2017

### Søknad om kommunale fiske- og viltstellmidler for 2017

Vedlagt følger søknadsskjema om tilskudd fra de kommunale fiske- og viltstellmidler for 2017, samt vedlegg i forbindelse med disse.

Torpa fjellstyre ønsker samtidig å søke om midler fra det kommunale kraftfondet til skuddpremie og fellefangst på smårovvilt i Torpa statsallmenning. Vi ønsker å beskatte smårovvilt som rødrev, grevling, røyskatt, mink, mår, kråke, ravn mm. Dette som et virkemiddel for å bidra til et høstingsverdig overskudd av andre viltarter som hønsefugl og hare. Det søkes om midler til dette over det kommunale kraftfondet i 2017, i alt kr. 3000,-.

Torpa fjellstyre håper at søknadene kan imøtekommes.

Vedlegg:

- Søknad om tilskudd fra de kommunale viltstellmidler 2017 – rypetaksering
- Søknad om tilskudd fra de kommunale viltstellmidler 2017 – elgtrekk-registrering
- Søknad om tilskudd fra de kommunale fiskestellmidler 2017 – kultivering og tilrettelegging

For Torpa fjellstyre

Truls Vesterås  
Fjellopsyn Torpa



Nordre Land kommune

Postboks 173  
2882 DOKKA

Skriv ut skjema

### SØKNAD OM TILSKUDD FRA DE KOMMUNALE VILTSTELLMIDLER

SØKER

Torpa fjellstyre

ADRESSE

Nord-Torpvegen 375, 2880 NORD-TORPA, e-post: torpa@fjellstyrene.no

MIDLENE SKAL BRUKES TIL:

Rypetaksering i Torpa statsallmenning og Fellesstrekningen. Administrasjon, gjennomføring og analysering av 24 takstlinjer på til sammen 65 kilometer. Takseringen foregår i starten og midten av august, og gir et estimat på tettheten av rype pr. kvadratkilometer og årets produksjon av rypekyllinger.

Dataene legges til grunn i forvaltningen av småviltjakt i Torpa statsallmenning.

TILTAKET ER TENKT FINANSIERT PÅ FØLGENDE MÅTE:

EGNE MIDLER (Herunder dugnad)

KR. 45 000

TILSKUDD FRA KOMMUNEN (Beløpet det søkes om)

KR. 10 000

SUM (Totalkostnad på tiltak)

KR. 55 000

EVENTUELT TILSKUDD SKAL UTBETALES TIL KONTONR. 2140 03 93378

TILTAKET ER ET LEDD I OPPFØLGING AV DRIFTESPLAN (Hvis ja, legg ved kopi av plan)  JA  NEI

STED

NORD-TORPA

DATO

29.05.2017

UNDERSKRIFT

*Torpa Fjellstyre*





Nordre Land kommune

Postboks 173  
2882 DOKKA

Skriv ut skjema

### SØKNAD OM TILSKUDD FRA DE KOMMUNALE VILTSTELLMIDLER

SØKER

ADRESSE

**MIDLENE SKAL BRUKES TIL:**

Registrering av trekkelg gjennom Torpa og Gausdal statsallmenninger over Vestfjellvegen. I Torpa gjelder dette strekningen fra Oppsjøhøgda i øst til området ved Sæbu-Røssjøen i vest. Registreringen foregår i tidsrommet april - mai, og har blitt gjennomført alle år siden 1980.

**TILTAKET ER TENKT FINANSIERT PÅ FØLGENDE MÅTE:**

EGNE MIDLER (Herunder dugnad)	KR.	<input type="text" value="7 000"/>
TILSKUDD FRA KOMMUNEN (Beløpet det søkes om)	KR.	<input type="text" value="7 000"/>
SUM (Totalkostnad på tiltak)	KR.	<input type="text" value="14 000"/>

EVENTUELT TILSKUDD SKAL UTBETALES TIL KONTONR.

TILTAKET ER ET LEDD I OPPFØLGING AV DRIFTESPLAN (Hvis ja, legg ved kopi av plan)  JA  NEI

STED

DATO

UNDERSKRIFT

Lnr.: 7238/17  
Arkivsaksnr.: 17/1194  
Arkivnøkkel.: K40

---

Saksbehandler: OLS

Utskrift til: Søkerne

## **BESTANDSPLANER 2017-2022 ELG**

### **Sammendrag:**

Det foreligger 7 bestandsplaner for godkjenning. 6 vald får sin plan godkjent, mens et vald ikke har nok areal for å få godkjenning.

### **Vedlegg:**

Bestandsplaner.

### **Andre saksdokumenter (ikke vedlagt):**

Ingen.

### **Saksopplysninger:**

Nordre Land kommune har 6 godkjente vald som også har bestandsplaner for elg. Dette er en femårig plan og gjelder fra 2017 -2022. Førrige plan var også femårig, men før det ble 3 års planer benyttet. Kommunen har leid inn Stenbrenden Vilt og skog på forhånd til å gå igjennom nødvendig tallmaterieell for å bygge opp fornuftige mål for elgforvaltningen i kommunen. Disse mål er det valdene har brukt som bakgrunn for sine bestandsplaner. Dette har blitt fulgt opp på en akseptabel måte fra valdene.

### **Vurdering:**

#### **Veståsen vald.**

Valdet referer til de kommunale mål for hjorteviltforvaltning. De har brukt dette som et utgangspunkt for sin bestandsplan og justert de punktene som valdet mener er riktig. Planen inneholder det som kreves for å kunne drifte et vald over en 5-års periode. Avskytingsplanen viser en økning på 30 dyr totalt for planperioden. Det er lagt opp til en avskyting med stigende antall de 3 siste åra. Det tildeles frie dyr, men det legges opp til en prosentvis fordeling av uttak av kalv/ungdyr og voksne dyr som er i tråd med den avskytingsprofil, som kommunen har lagt opp til i sine mål. Det er også tatt med resultat av beitetakst foretatt i 2015 og det legges opp til at dette blir fulgt opp.

### **Nordsinni vald.**

Planen inneholder det som er nødvendig for å kunne godkjennes. Det hadde vært ønskelig med noen flere tanker rundt det med beitetaksering.

Det legges opp til et uttak på 365 dyr. Dette er det samme som i forrige plan. Det er også lagt opp til en avskytingsprofil som er identisk med forrige plan. Det blir benyttet ordet «bank» når det gjelder å spare dyr fra et år til et annet. Dette er noe man skal benytte i helt spesielle tilfeller i følge Miljødirektoratet. Det er ønskelig at dette fjernes fra planen.

Valdet har en svakt økende elgstamme og man bør etterstrebe et høyt jaktpress for å unngå en ytterlig vekst av stammen.

Beitetakst må også foretas og følges nøye, med tanke på elgstammen.

### **Østsinni vald.**

Planen har tatt med de fleste punkter som er ønskelig for å kunne godkjenne den som et femårig planverktøy. Det savnes noen ord om CWD og valdets holdning til dette.

Det opereres med mål som tilsier økt jakttrykk for å unngå beiteskader. Det er da litt underlig at man velger å gå ned på antall dyr i avskytingsplanen. Her er antallet redusert fra 275 dyr til 230 dyr for perioden. Det er et gjennomsnitt på 0,51 på «sett elg pr. jegerdag» fra 2010 -2016 og det tilsier at man bør ha mulighet til et større uttak enn det valdet legger opp til.

Det er heller ikke nevnt noe om plan for beitetakst i kommende planperiode. Beitetakst bør foretas og følges nøye opp med tanke på resultat fra tidligere beitetakster.

### **Vest-Torpa vald.**

Valdet har med denne planen vist ansvar, ved å øke tildeling av dyr fra 180 dyr forrige periode til 215 dyr i den kommende planperioden.

Ut fra de resultater som foreligger med nesten 100% avskyting og en «sett elg pr. jegerdag» på 0,8 må dette være helt riktig grep som er foreslått.

Det er også påvist store beiteskader som også er med å forsterke nødvendigheten av en økning når det gjelder avskyting.

Planen inneholder ellers de nødvendige punkter som kreves for å bli godkjent. Kommunens målsetting for hjorteviltforvaltningen er fulgt opp.

### **Aust-Torpa vald.**

Bestandsplanen for Aust-Torpa legger opp til en reduksjon i tildeling av elg. Dette utgjør en endring fra 225 dyr i forrige periode, til 200 dyr i den kommende perioden. Begrunnelsen for dette er tall som viser at man har en relativ lav fellingsprosent. Denne utgjør 71% fra forrige periode.

Ellers har Aust-Torpa en del beiteskader, særlig på ROS-artene. Dette er en klar indikasjon på at elgbestanden i valdet er noe høy. Dette bør følges opp med nye beitetakser og at man tar resultatet av disse på alvor.

Det var et ønske om at CWD skulle tas med, dette er ikke nevnt i planen.

Planen har ellers med de nødvendige punkter sett ut fra de målsettinger som kommunen legger opp til.

### **Nord Torpa vald.**

Valdet legger opp til en liten økning i avskyting. Totalarealet er noe redusert da man har trukket ut områder med hyttefelt, noe som utgjør ca. 3800 da.

Det legges opp til et uttak med 2940 da bak hver tildelte elg.

«Sett elg pr. jegerdag» har en stigende tendens. Den har steget fra 0,2 i 2002 og til 0,6 i 2016 og bør derfor utgjøre et varsko for valdet.

Man bør følge opp slaktevekter og beitekondisjon med tanke på den økningen, slik at man unngår fall i vektor og nedslitte beiter.  
CWD og valdet holdning til dette savnes.  
Ellers tilfredsstillende planen de krav som man har lagt opp til gjennom de kommunale mål.

### **Synnfjell sameie.**

Synnfjell sameie fikk rett til å kalle seg et vald av Fylkesmannen i Oppland ca.2006.

Det var da ikke noe krav om størrelse på valdet, noe som ble endret i Forskrift om forvaltning av hjortevilt M-478/2016.

I §15 krav til bestandsplan for elg og hjort heter det:

Vald eller bestandsplanområder som disponerer et tellende areal på minimum 20 ganger minstearealet kan søke kommunen om godkjenning av en flerårig, maksimalt femårig, bestandsplan for elg og/eller hjort.

Ut fra dette må man disponere 50000 da for å kunne få en bestandsplan godkjent.

Synnfjell sameie ble gjort kjent med dette og har søkt om dispensasjon fra arealkravet.

Dette kravet står fast og dispensasjonen avslås.

Det vil derfor bli tildelt elg direkte hvert år i henhold til minsteareal i kommunen og det gjeldende areal som Synnfjell sameie disponerer.

### **Administrasjonens innstilling:**

Rådmannen vil råde hovedutvalg for landbruk, miljø og teknisk til å fatte slikt vedtak:

Bestandsplanene til 6 av valdene i kommunen godkjennes med de bemerkninger som foreligger. Synnfjell sameie sin bestandsplan kan ikke godkjennes, da valdets areal er for lite I henhold til forskrift som det er vist til i vurderingen.

NORDRE LAND KOMMUNE, den 06.06.2017

Jarle Snekkestad  
Rådmann

Olaf Sæthre

Lnr.: 7156/17  
Arkivsaksnr.: 17/1235  
Arkivnøkkel.: GNR. 95/1

Saksbehandler: HAA

Utskrift til:  
Torpa IL, v/ Anders Rønningen, 2881 AUST-TORPA  
Eiendomsavd, Rådhuset

## **KLAGE PÅ SAKSBEHANDLINGSGEBYR, GNR. 95 BNR. 1 - SØKNAD OM DISPENSASJON TIL OPPARBEIDING AV LYSLØYPE I ELVEROM**

### **Sammendrag:**

Rådmannen anbefaler at gebyrets størrelse på 6.250,- for behandlingen av dispensasjon til opparbeiding av lysløypa i Elverom opprettholdes. Dette begrunnes ut fra at det er samsvar mellom medgåtte kostnader til saksbehandling og gebyrets størrelse.

Rådmannen anbefaler at det opprettes en dialog med Torpa Idrettslag for å finne en løsning i forhold til hvem som skal betale byggesaksgebyret.

### **Vedlegg:**

Søknad om fritak for faktura, Torpa Idrettslag

### **Andre saksdokumenter (ikke vedlagt):**

Ingen.

### **Saksopplysninger:**

Torpa Idrettslag har klaget på mottatt behandlingsgebyr på byggesak – D-166/17 og søkt om fritak fra gebyret. Gebyret på 6.250,- var for behandlingen av søknad om opparbeiding av lysløypa i Elverom.

Innkrevd gebyr er i henhold til vedtatte gebyrsatser for behandling av søknaden som omfattet følgende forhold :

§ 19-2 Dispensasjon fra LNF-området for enkle tiltak (garasje, tilbygg, osv) i kommuneplanens arealdel/ reg.planer - Uten høring	1250
§ 20-3, jf. § 20-1k Vesentlig terrenginngrep, tiltaksklasse 1	3 500
§ 21-10 Ferdigattest	1 500

Torpa Idrettslag begrunner sin søknad utfra bakgrunnen for byggesøknaden. Behovet for omlegging av eksisterende og opparbeidingen av ny lysløype oppstod i forbindelse med tilrettelegging av nye boligtomter i Elverom. Prosjektet har skjedd i et nært samarbeid

mellom Nordre Land kommune og Torpa Idrettslag. Søknaden om fritak er vedlagt saken i sin helhet.

Søknaden er behandlet som en ordinær byggesak, men med dispensasjon fra gjeldende reguleringsplan. Løypetraseen er i henhold til et planforslag til ny reguleringsplan, men siden denne ikke er endelig vedtatt er saken behandlet som en byggesak med dispensasjon fra gjeldende plan iht mottatt søknad. Saken er ikke sendt på høring da den er vurdert som en enkel dispensasjonssak da høringspartene har uttalt seg om løypetraseen gjennom høringsrunden på ny reguleringsplan.

### **Vurdering:**

Byggesaksbehandling er en oppgave som staten har pålagt kommunene. Byggesak er et eget selvkostområde og alt arbeid kommunen gjør etter loven kan dekkes med gebyr. Dette innbefatter i tillegg til selve saksbehandlingen også øvrige kostnader (tilleggsytelser og støttefunksjoner) som eksempelvis administrasjon, kontorutgifter, IKT mv. Kommunestyret har vedtatt at byggesaksområdet i Nordre Land skal finansieres gjennom gebyr på behandling av søknader.

Det er et prinsipp i loven at de faktisk påløpte kostnadene til en sak må ha en sammenheng med gebyret som kreves inn. I denne konkrete saken er det krevd et gebyr på 6.250,-

Beregnet timespris for byggesaksbehandling inkludert byggesak sin andel av kommunens fellesutgifter er ca 1200 kr/time

For denne konkrete saken er medgått tid beregnet på følgende måte :

<b>Oppgave</b>	<b>Tidsbruk (timer)</b>
<b>Forarbeid</b>	0,5
<b>Registrering og dokument kontroll</b>	1
<b>Saksbehandling</b>	3
<b>Ferdigattest</b>	1
<b>sum</b>	5

Dette gir en kostnad i saksbehandlingen på 6.000,-. Rådmannen vurderer derfor at det er en rimelig sammenheng mellom medgåtte kostnader og gebyret som er krevd.

Klagen på gebyret i denne saken er hovedsakelig begrunnet ut fra at det er kommunen som bør dekke gebyret med grunnlag i at det er utbyggingen av tomtefeltet som har utløst behovet for omlegging av lysløype.

Det er et viktig prinsipp at betalingsstatsene for byggesaker er like uansett hvem som søker. Gebyrene skal gjenspeile arbeidet med å behandle søknaden. Hvem som skal betale gebyret i dette tilfellet skal ikke påvirke gebyrets størrelse. Rådmannen oppfordrer derfor til at det opprettes en dialog mellom Torpa Idrettslag og kommunens eiendomsavdeling i forhold til hvem som skal dekke gebyret for behandling av byggesaken.

## **Administrasjonens innstilling:**

Rådmannen vil råde Hovedutvalg for landbruk, miljø og teknisk til å fatte slikt vedtak:

1. I medhold av vedtatte betalingssatser for behandling av saker iht Plan og bygningsloven opprettholdes vedtaket om gebyrets størrelse på 6.250,- for behandlingen av dispensasjon til opparbeiding av lysløypa i Elverom. Dette begrunnes ut fra at det er samsvar mellom medgåtte kostnader til saksbehandling og gebyrets størrelse.
2. Hovedutvalget oppfordrer til en dialog mellom Torpa Idrettslag og Rådmannen for å finne en løsning i forhold til hvem som skal betale byggesaksgebyret.

NORDRE LAND KOMMUNE, den 06. juni 2017

Jarle Snekkestad  
rådmann

Halvor Askvig

**Fra:** Torpa Idrettslag [mailto:torpaidrettslag@gmail.com]

**Sendt:** 1. juni 2017 08:35

**Til:** Postmottak

**Kopi:** pol-lund@online.no

**Emne:** Til Teknisk Hovedutvalg: Fritak for faktura ifbm. dispensasjon til opparbeiding av lysløype.

Hei.

Vi har over tid hatt en prosess gående for å bli enig om ny trasé og en avtale for utarbeiding av ny lysløype i Elverom. Foranledningen er at daværende lysløype ble forringet da kommunen bygget nytt boligfelt, og kommunen lovet å bidra inn mot en ny og forbedret løsning.

Etter initiativ fra kommunen hadde vi et møte for å "bli ferdige med saken". Det var et konstruktivt møte der Torpa IL opplevde at begge var fornøyd med utfallet.

For å ha klar ny trasé til vinteren ønsker vi å komme i gang med jobben fortst mulig. Reguleringsplanen for Elverom er imidlertid ikke klar, og det er en hindring. Vi valgte derfor å sende inn en dispensasjons-søknad i håp om å kunne begynne jobben nå i sommer.

Vi fikk innvilget søknaden vår, men fikk også en faktura på 6250,-. Vi føler at jobben med ny trasé er et felles prosjekt med kommunen, selv om Torpa IL har tilbudt/godtatt å stå for prosjektledelsen. Som nevnt var det også NLK som hadde æren for at vi fikk litt fortgang i prosessen igjen. Håper derfor dere kan revurdere denne fakturaen.

--

Mvh,

Leder Torpa Idrettslag

Anders Rønningen



Lnr.: 7220/17  
Arkivsaksnr.: 16/2152  
Arkivnøkkel.: GNR. 66/191,193

Saksbehandler: HAH

Utskrift til:

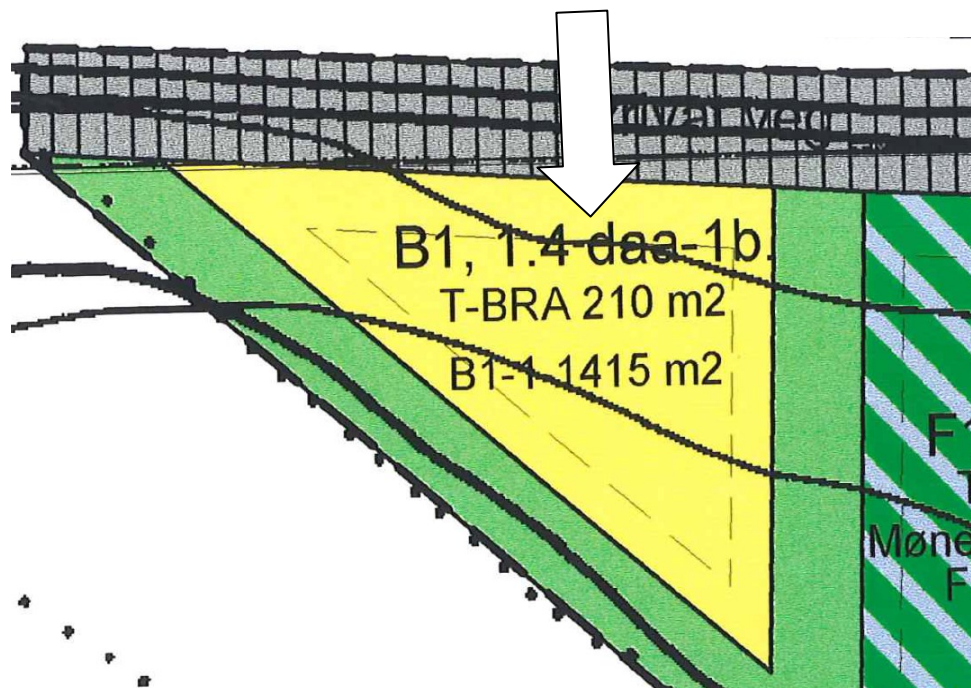
Kjell-Ivar Gjerdalen, Laumannsveg 14, 2607 VINGROM  
Berit Sæther Gjerdalen, Moabakken 1 A, 2607 VINGROM  
Fylkesmannen i Oppland, Postboks 987, 2604 LILLEHAMMER  
Oppland fylkeskommune, Postboks 988, 2626 LILLEHAMMER

## **GNR. 66 BNR. 191 OG 193 I NORDRE LAND - DISPENSASJON TIL SØKNAD OM FRADELING AV BOLIGTOMT - B1**

### **Sammendrag:**

Kjell-Ivar Gjerdalen og Berit Sæther Gjerdalen søker om fradeling av tomt B1 fra eiendommen gnr. 66, bnr. 191 og 193. Tomta ligger innenfor reguleringsplanen "Hugulia T4", vedtatt av Nordre Land kommunestyre i sak 2/01 den 20.01.2001. Tomta er regulert til boligbebyggelse med en tillatt T-BRA på 210 m<sup>2</sup>. Regulert tomtestørrelse er ca. 1400 m<sup>2</sup>.

Tomta skal ha adkomst fra Dølsvegen (privat veg) i henhold til reguleringsplan for Hugulia T4, se kartutsnitt der tomt B1 er merket.



Når det gjelder reguleringsplanen for Hugulia T4 så ble denne vedtatt opphevet i Nordre Land kommunestyre i møte 18.10.2016, sak 73/16 slik at kommunedelplan for Synnfjell Syd, vedtatt i Nordre Land kommunestyre i møte 18.10.2016, sak 63/16 er nå gjeldende plan for området. I følge kommunedelplan for Synnfjell Syd vil tomta bli liggende innenfor et område avsatt til LNF-område.

Det som er det springende punktet i denne saken er om fradelingen skal behandles etter gammel reguleringsplan eller ny kommunedelplan. Mottatt søknad om fradeling ble postført den 08.11.2016. Dette er etter at reguleringsplan for Hugulia T4 ble vedtatt opphevet. I dette tilfelle hadde tiltakshaver tatt kontakt med arealplanlegger Håvard Telstø samme dag som oppheving av reguleringsplanen skulle behandles (som vedlegg 2 viser), der de ønsket å få fradelt tomt for bolig/ kårbolig etter godkjent reguleringsplan.

Som HU LMT kjenner til så har kommunen en pågående sak om fradeling av 9 tomter til fritidsboliger i området etter eldre plan, slik at kommunen må ha en likhetsbehandling av disse søknadene. Det er likevel forskjell på disse søknadene da det i denne saken foreligger en fullstendig søknad. Da det foreligger en fullstendig søknad ville administrasjonen utfra vedlagt forslag til delegert vedtak (vedlegg 4) gi godkjenning til fradeling av tomt B1 ettersom tiltakshaver hadde snakket med planavdelingen før vedtaksdato for oppheving av plan, og at en fradeling av tomt B1 kunne godkjennes fradelt i henhold til reguleringsplan for Hugulia T4.

Ettersom Oppland fylkeskommune i sin uttale mener at denne skal behandles etter gjeldende kommunedelplan for Synnfjell Syd blir denne saken lagt frem politisk i HU LMT. Utfra en total vurdering vil rådmannen gi dispensasjon til fradeling av omsøkt boligtomt B1 på vilkår. Dette grunnlegges med at det foreligger en fullstendig søknad, og at likhetsprinsippet må veie tungt i denne saken. Når det gjelder presedens faren for dispensasjon etter en så ny plan så er den reel i senere saker. Men etter rådmannens vurdering hadde denne saken blitt godkjent fradelt etter reguleringsplanen dersom om en fullstendig søknad hadde kommet en dag før reguleringsplanen ble vedtatt opphevet. Dispensasjon fra gjeldende plan må derfor vurderes fra sak til sak etter konkret søknad og vurdering.

#### **Vedlegg:**

1. Kartutsnitt av tidligere godkjent reguleringsplan for Hugulia T4.
2. Kartutsnitt fra gjeldene kommunedelplan for Synnfjell Syd

#### **Andre saksdokumenter (ikke vedlagt):**

1. Kopi av e-post fra tiltakshaver Kjell-Ivar Gjerdalen til arealplanlegger Håvard Telstø, mottatt 18.10.2016
2. Søknad om fradeling av grunneiendom – Boligtomt B1, postført 08.11.2016
  1. Kartutsnitt av tidligere godkjent reguleringsplan for Hugulia T4.
3. Kartutsnitt fra gjeldene kommunedelplan for Synnfjell Syd
4. Kopi av forslag til delegert vedtak i sak D-65/17, datert 24.02.17
5. Høringsbrev til Fylkesmannen i Oppland og Oppland fylkeskommune, datert 14.03.2017
6. Høringsuttale fra Oppland fylkeskommune, datert 31.03.2017, postført 24.04.2017
7. E-post fra Torunn B. Gjerdalen med kopi av privatrettslig avtale, mottatt 04.05.2017

#### **Saksopplysninger:**

Gjelder : §20-1m. opprettelse av ny grunneiendom eller opprettelse av ny festegrunn for bortfeste som kan gjelde i mer enn 10 år, eller arealoverføring, jf. matrikkellova – Fradeling av boligtomt - B1

Eiendom : Gnr. 66 , bnr. 191 og 193

Tiltakshaver : Kjell-Ivar Gjerdalen og Berit Sæther Gjerdalen

Kjell-Ivar Gjerdalen og Berit Sæther Gjerdalen søker om fradeling av tomt B1 fra eiendommen gnr. 66, bnr. 191 og 193. Tomta ligger innenfor reguleringsplanen "Hugulia T4", vedtatt av Nordre Land kommunestyre i sak 2/01 den 20.01.2001, og opphevet i sak 73/16 den 18.10.2016. Tomta er regulert til boligbebyggelse med en tillatt T-BRA på 210 m<sup>2</sup>. Regulert tomtestørrelse er ca. 1400 m<sup>2</sup>.

Tomt B1 grenser mot avgivereiendommen og mot privat veg mot nord, og det er derfor ikke sendt nabovarsel da fradelingen er i henhold til reguleringsplan for Hugulia T4. Kommunen vil i dette tilfelle gi fritak fra nabovarsling etter pbl. § 21-3 andre ledd når arbeidet ikke, eller i liten grad berører interessene til naboer og gjenboere. Ved oppmålingsforretningen vil evt. berørte naboer/partner få anledning til å ivareta sine interesser. I tillegg skal det før fradeling gjøres rede for om avgivereiendommen er 66/191 eller 66/193.

I følge reguleringsplanens bestemmelser pkt. 2 står det følgende for vann og avløp:

Nye byggeområder innenfor planområdet H1 tomt 1, H2, H3, B1 og F1 forutsetter «høystandardbebyggelse» med innlagt strøm, vann og avløp. Vannkilden skal være fellesanlegg som dekker all ny bebyggelse, sikret mot forurensning ved innsig av overflatevann og forurenset grunnvann, og vannprøve skal innsendes for analyse og godkjenning. Avløp skal skje til eksisterende renseanlegg ved «Hugulia fjellstue» eller til annet omsøkt, opparbeidet og godkjent renseanlegg. Kapasitet skal dokumenteres og skriftlig avtale som kan tinglyses skal framlegges.

Videre står det følgende i bestemmelsene til område for boligbebyggelse:

1. På tomta, ca. 1,4 daa, kan føres opp boligbebyggelse med bebygd grunnflate, inkl. garasje, uthus med mer inntil 170 m<sup>2</sup> i 1 etasje og underetasje eller i 1 ½ etasje.
2. Eiendommen tillates ikke benyttet til fritidsbolig av eier eller leietager. Den som bebor, eier eller på annen måte disponerer eiendommen skal også ha sin bostedsadresse der.
3. For øvrig gjelder bestemmelsene i pkt. 2, 3, 4, 5 og 6 for H1, H2 og H3 samt fellesbestemmelser.

### **25.1.1BYGGEOMRÅDER**

#### **Områder for hytter/ fritidsbebyggelse H1, H2 og H3**

1. På hver enkelt tomt innenfor feltene kan oppføres fritidsbebyggelse med bebygd grunnflate inkl. evt. annek, uthus med mer inntil 150 m<sup>2</sup>, i en etasje, maks. 3 bygg.
2. Bygg skal ha utforming, materialbruk, dimensjoner og fargebruk som passer inn i det lokale bygningsmiljø. Farger og flater skal være mørke og matte, bygningene skal ha saltak 18-30 grader, tekkemateriale skal være torv, tretak eller grå pappshingel, evt. skifer og alle bygg på samme tomt skal ha samme takvinkel og tekkemateriale.
3. Hovedmøneretning på hovedhytta skal tilnærmet følge terrengkotene, bebyggelsen plasseres lavest mulig i terrenget, grunnmurshøyde maks. 1,0 m, planert terreng skal ikke ha større stigning enn 1:2 uten steinplastring eller andre sikringstiltak og evt. støttemurer skal utføres som stablesteinmur. Flaggstenger tillates ikke på tomtene.

4. Byggegrense er vist på plankartet med 6,0 m fra tomtegrense mot privat veg og 4,0 m fra tomtegrense for øvrig, samt 8,0 m avstand mot plangrense, og ingen bebyggelse kan plasseres nærmere tomtegrense enn byggegrense viser.
5. Situasjonsplan vedlagt søknad om tillatelse til tiltak skal være i målestokk 1:500 og vise bebyggelsens plassering, terrenginngrep m. evt. støttemur samt kabler og rør for strøm, vann og avløp. Det skal også vises min. 2 biloppstillingsplasser på hver tomt.
6. Ingen tomt, med unntak av eksist. Tomt H1-1 tillates større enn 1,5 daa. Nye tomter skal ikke godkjennes utskilt, overskjøttet eller bebygde før tekniske anlegg er opparbeidet og godkjent. Vegrett samt avtale/ rettighet for veg, vann og avløp skal tinglyses sammen med skjøtet på den enkelte nye tomt.

Fellesbestemmelser er å forstå som en del av planområdets bestemmelser.

Når det gjelder reguleringsplanen for Hugulia T4 så ble denne vedtatt opphevet i Nordre Land kommunestyre i møte 18.10.2016, sak 73/16 slik at kommunedelplan for Synnfjell Syd, vedtatt i Nordre Land kommunestyre i møte 18.10.2016, sak 63/16 er nå gjeldende plan for området. I følge kommunedelplan for Synnfjell Syd vil tomte bli liggende innenfor et område avsatt til LNF-område. I tillegg ligger tomte innenfor hensynsone H390\_1 for annen fare med følgende bestemmelse:

### **B36 - Bestemmelser til hennssoer annen fare H390 (jf. PBL § 11-8 bokstav a)**

Innenfor hensynssonene H390\_1 og H390\_2 er det stor sannsynlighet for forurensende svartskifer i berggrunnen. Innenfor sonene gjelder følgende bestemmelser:

- Sprengning, pigging og knusing av berggrunnen er ikke tillatt.
- Ved nybygg skal det benyttes membran klasse A som radonsperre.
- Ved søknad om bygging på ubebygde tomter skal det gjøres nærmere grunnundersøkelse for å avklare eventuell risiko for forurensning som følge av planlagte tiltak.

Etter at administrasjonen først hadde konkludert med at omsøkt fradeling kunne behandles uten dispensasjon etter opphevet plan for Hugulia T4, ble administrasjonen noe usikker om denne saken også skulle behandles med dispensasjon. Men etter å ha drøftet denne saken nøyere internt ble det tilslutt besluttet at denne søknaden om fradeling også skal behandles med dispensasjon fra LNF-formålet i gjeldende kommunedelplan for Synnfjell Syd.

Denne saken ble derfor sendt på høring til Fylkesmannen i Oppland og Oppland fylkeskommune den 15.03.2017 sammen med følgebrev datert 14.03.2017 som statlige berørte instanser i slike saker for å komme med en uttale før endelig behandling av saken der kommunen stilte spørsmål om denne saken skulle behandles med eller uten dispensasjon? Kommunen ønsket i tillegg til uttale på dispensasjonen også merknader/ kommentarer på andre ting som en må ta hensyn til ved behandling av omsøkt tiltak med frist til 05.04.2017. Når saken har vært på høring hos berørte instanser vil kommunen vurdere videre behandling av denne saken.

Når det gjelder konsekvensutredning så vil dette ikke få store konsekvenser for omsøkt tiltak,

men kommunen har likevel tatt følgende vurdering etter §§ 8-12 i Naturmangfoldloven ovenfor berørte instanser:

**§ 8. (kunnskapsgrunnlaget)**

Kart i forhold til Naturbase, Artsdata, MIS og kulturminnesøk/Askeladden er sjekket ut og tiltaket kommer ikke i konflikt med dokumenterte miljøverdier.

Sammenstilt med kommunens base over naturtyper og artsdata vurderes kunnskapsgrunnlaget som tilfredsstillende.

**§ 9. (føre-var-prinsippet)**

Kunnskapsgrunnlaget om miljøverdiene i området er gode og inngrepet er begrenset i omfang. Det er derfor ikke grunnlag for å vektlegge føre-var - prinsippet vesentlig i denne saken.

**§ 10. (økosystemtilnærming og samlet belastning)**

Ikke relevant i forhold til inngrepets omfang.

**§ 11. (kostnadene ved miljøforringelse skal bæres av tiltakshaver)**

Når det gjelder vann og avløp som nevnt ovenfor så skal tomte ha godkjent vannforsyning og avløpsløsning. Kommunen vil ikke sette krav om at tomte skal ha vannforsyning fra et fellesanlegg, men at det skal være sikker vannforsyning mot forurensning ved innsig av overflatevann og forurenset grunnvann, og vannprøve skal innsendes for analyse og godkjenning. I tillegg vil kommunen heller ikke sette krav om at avløp skal tilknyttes eksisterende renseanlegg ved «Hugulia fjellstue» eller til annet omsøkt, opparbeidet og godkjent renseanlegg. Det skal sendes inn egen søknad om utslippstillatelse til privat avløpsanlegg på tomte etter gjennomførte grunnundersøkelser. Denne søknaden blir behandlet i egen sak, og det er ikke tillatt å legge inn vann eller utslipp fra bolig før det foreligger godkjent utslipps-/ områdetillatelse.

I følge ny overordnet plan skal kommunen sjekke ut om det er noen andre potensielle forhold som en må ta hensyn til ved nye tiltak i gjeldende område. Etter å ha kjørt en samlet ROS-analyse på utvalgte tema i forhold til samfunnssikkerhet, landbruk, miljø og kultur så er det ingen andre spesielle hensyn å ta stilling til for omsøkt tomt annet enn at bebyggelsen ligger innenfor et område med særlig høy radonaktsomhet jf. bestemmelse B36 ovenfor.

Kommunene oppfordres til å ta radonfaren på alvor jf. TEK10 §13-5. Det skal da for bygg til beboelse utføres tiltak i grunnen som hindrer radonstråling dersom tiltaksgrensen overskrider 200 Bq/m<sup>3</sup>.

**§ 12. (miljøforsvarlige teknikker og driftsmetoder)**

Inngrepet er svært begrenset i omfang.

**Vurdering:**

Pr. d.d. foreligger det ingen høringsuttalelse fra Fylkesmannen i Oppland til gitt frist. De har da antagelig glemt saken eller at de ikke har noen merknader ved passivitet. Men Oppland fylkeskommune ved Regionalenheten har i brev datert 31.03.2017, postført 24.04.2017 gitt følgende uttale:

Vi viser til brev datert 14.03.2017, med søknad om fradeling av boligtomt fra gnr 66 bnr 191,193 i Hugulia til høring.

Tomta var regulert til boligformål i reguleringsplan for Hugulia T4, vedtatt i 2001. Reguleringsplanen ble opphevet i 2016. Ny kommunedelplan for Synnfjell Syd ble vedtatt i 2016, samtidig som gjeldende reguleringsplan ble opphevet. I kommunedelplanen er arealet avsatt til LNF-formål.

Søknad om fradeling av tomt ble fremmet etter at reguleringsplan for Hugulia T4 var vedtatt opphevet.

#### Merknader:

Kommunen har stilt spørsmål ved om denne søknaden skal behandles som en dispensasjonssak eller ikke. Fylkeskommunen viser til at det er arealets planstatus på søknadstidspunktet som skal legges til grunn ved behandling av en delingssøknad. Det innebærer at søknaden må behandles som en dispensasjon fra arealformålet i kommunedelplan for Synnfjell syd (LNF-formål).

I planbeskrivelsen til kommunedelplan for Synnfjell syd er blant annet oppheving av gjeldende reguleringsplaner et tema. Behandling av forslag om oppheving av gjeldende regulerings- og bebyggelsesplaner er gjort parallelt med kommunedelplanprosessen.

I henhold til planbeskrivelsen til kommunedelplanen er det gjort en konkret vurdering av tomter i de ulike regulerings- og bebyggelsesplanene, og hvorvidt de skal videreføres eller ikke. Om Hugulia T4 sier planbeskrivelsen at dette området ikke bør videreføres som byggeområde, på grunn av nærheten til bolig- og landbruksområder og på grunn av høye radonverdier (svartskifer/alunskifer). Området er derfor avsatt til LNF i den vedtatte kommunedelplanen.

Vi savner en nærmere redegjørelse for hvilke hensyn som lå bak at denne konkrete tomte ikke er videreført i kommunedelplanen, og hva som tilsier at den nå kan bebygges allikevel.

Den aktuelle tomte ligger innenfor område med *særlig høy aktsomhet*, i aktsomhetskart for radon. Tiltakshaver må påregne ekstra kostnader i forbindelse med bygging, som grunnundersøkelser og sikringstiltak. Dersom det er forekomst av svartskifer/alunskifer på tomte må kommunen vurdere om det skal stilles særskilte krav til massehåndtering, for å unngå forurensing av tilleggende vassdrag. Tomte drenerer ut i Maribekken.

Kommunen bør også gjøre en vurdering av presedensvirkning av et positivt vedtak. En dispensasjon fra en nylig vedtatt kommunedelplan kan undergrave intensjoner i kommunedelplanen, og svekke den som et styringsverktøy for kommunen.

Saken er forelagt Kulturarvenheten, og de har ingen merknader.

**Økonomi** er ikke blitt vurdert i denne saken. Tiltaket er tiltakshavers ansvar og alle kostnader vil bli belastet tiltakshaver. Gebyrer for behandling av bolig og utslippstillatelse i kommunen vil bli belastet kjøper av eiendommen som er oppgitt til å være Torunn Beate Gjerdalen (søster og datter av tiltakshaver). I tillegg må tiltakshaver påregne ekstra kostnader i forbindelse bygging, som grunnundersøkelser og sikringstiltak da den aktuelle tomte ligger innenfor område med særlig høy radonaktsomhet.

**Universell utforming** er ikke blitt vurdert i denne saken. Men til oppføring av evt. ny bolig på tomten skal det legges opp til at brukbarheten for bygning, utearealer, atkomst og

planløsninger skal ivaretas på en god måte ved all planlegging. Forskriftskrav skal ivaretas, og dette er ansvaret til den prosjekterende for tiltaket. Det er da den ansvarshavende sitt ansvar å følge TEK10 kap. 12, og medfølgende bestemmelser. Dette punktet skal være tilfredsstillt så langt det lar seg gjøre. Hvis det skulle oppstå problemstillinger rundt UU, bør Veileder til teknisk forskrift brukes som rettesnor.

**Miljø** må tas hensyn til ved at det må søkes om utslippstillatelse for etablering av separat avløpsanlegg for boligtomten. Når det gjelder radon så må det som nevnt ovenfor for boligbygg gjøres tiltak i grunnen som hindrer radonstråling. Dersom det er forekomst av svart-/ alunskifer på tomte må kommunen vurdere om det skal stilles særskilte krav til massehåndtering, for å unngå forurensning av tilliggende vassdrag. Tomta drenerer ut i Maribekken.

Det som er det springende punktet i denne saken er om fradelingen skal behandles etter gammel reguleringsplan eller ny kommunedelplan. Mottatt søknad om fradeling ble postført den 08.11.2016. Dette er etter at gjeldende plan for Hugulia T4 ble vedtatt opphevet i Nordre Land kommunestyre i møte den 18.10.2016, sak 73/16. I dette tilfelle hadde tiltakshaver tatt kontakt med arealplanlegger Håvard Telstø samme dag som vedtatt reguleringsplan ble opphevet (som vedlegg 1 viser) der de ønsker å få fradelt tomt for bolig/ kårbolig etter tidligere godkjent plan.

Da kommunen har en pågående sak om fradeling av 9 tomter til fritidsboliger i området etter eldre plan må kommunen ha en likhetsbehandling på disse søknadene. I denne pågående saken har det også vært spørsmål om søknadstidspunktet og om mottatt søknad er å regne som en fullstendig søknad. I tillegg er det flere forhold bl.a. å være med i fellestiltak for utarbeiding av reg.plan, som tilsier at administrasjonen har gitt avslag til fradeling, mens politikerne i Hovedutvalg for landbruk, miljø og teknisk er positive til en fradeling. I dette tilfelle ligger alle tomtene innenfor LNF-område etter ny overordnet plan, men etter administrasjonens vurdering er det likevel forskjell på disse søknadene da denne saken gjelder fradeling av kun 1 tomt og til boligformål, samt at det er ikke krav til fellestiltak for boliger.

Denne saken er blitt lagt frem for landbruksavdelingen. De var i første omgang opptatt av hvem som skulle ha tomte pga. tomtas beliggenhet i forhold til landbruk rundt berørt tomt og nærhet til garden. Men på bakgrunn av terrengets beskaffenhet og det i mottatt søknad er oppgitt at Torunn Beate Gjerdalen (søster og datter av tiltakshaver) er oppgitt eier/kjøper av tomte hadde de ingen merknader. Her mottok kommunen i tillegg en e-post den 04.05.2017 fra ny eier/ kjøper med kopi av en privatrettslig avtale datert 28.12.2009 mellom berørte parter.

I tillegg til omsøkt boligtomt var også området innenfor Hugulia T4 regulert til fritidsbebyggelse. Som Oppland fylkeskommune oppgir i sin uttale så savner de en nærmere redegjørelse for hvilke hensyn som lå bak at denne konkrete tomte ikke er videreført i kommunedelplanen, og hva som tilsier at den nå kan bebygges allikevel. Dette spørsmålet ble lagt frem for arealplanlegger Håvard Telstø som har gitt følgende svar:

Tidligere reguleringsplan T4 ble opphevet samtidig som ny kommunedelplan ble vedtatt. Begrunnelsen var at området ikke var et satsningsområde for videre utbygging. Det ble også lagt

vekt på nærheten til landbruksdrift og at grunnen inneholder mye alunskifer med stor risiko for radon og utslipp av tungmetaller til grunnen ved grunnarbeider.

Da tidligere reguleringsplanen ble vedtatt har det hele tiden vært planer om at Torunn Beate Gjerdalen (søster og datter av tiltakshaver) skulle ha denne tomten.

### **Konklusjon:**

Ettersom Oppland fylkeskommune i sin uttale mener at denne saken skal behandles etter gjeldende kommunedelplan for Synnfjell Syd blir denne dispensasjonssaken lagt frem politisk i HU LMT.

Plan- og bygningslovens § 19-2 sier bl.a. at dispensasjon **ikke** kan gis dersom hensynene bak bestemmelsene det dispenseres fra, eller lovens formål, blir vesentlig tilsidesatt. I tillegg må fordelene ved å gi dispensasjon være klart større enn ulempene etter en samlet vurdering. Det skal legges særlig vekt på konsekvenser for helse, miljø, sikkerhet og tilgjengelighet. Statlige og regionale rammer og mål skal også tillegges særlig vekt.

Ut fra en total vurdering vil rådmannen gi dispensasjon til fradeling av omsøkt boligtomt B1 på vilkår. Dette grunngis med at det foreligger en fullstendig søknad etter at reguleringsplanen ble vedtatt opphevet, men at tiltakshaver hadde tatt henvendelse pr. tlf. og e-post med planavdelingen samme dag som vedtaksdato for oppheving av plan, og at en fradeling av tomt B1 kunne godkjennes fradelt i henhold til reguleringsplan for Hugulia T4 som ble vedtatt opphevet i Nordre Land kommunestyre i møte 18.10.2016, sak 73/16. I tillegg må likhetsprinsippet veie tungt i denne saken. I tillegg er Oppland fylkeskommune ikke negative til at det blir gitt en dispensasjon.

Når det gjelder presedens faren for dispensasjon etter en så ny plan så er den reel i senere saker. Men etter rådmannens vurdering hadde denne saken blitt godkjent fradelt etter reguleringsplanen dersom om en fullstendig søknad hadde kommet en dag før reguleringsplanen ble vedtatt opphevet. Dispensasjon fra gjeldende plan må derfor vurderes fra sak til sak etter konkret søknad og vurdering.

Dette betinger at en byggesøknad for oppføring av bolig på tomten må følge nye bestemmelser og retningslinjer og behandles med dispensasjon fra LNF formålet i gjeldende kommunedelplan for Synnfjell Syd, vedtatt i Nordre Land kommunestyre i møte 18.10.2016, sak 63/16.

### **Administrasjonens innstilling:**

Rådmannen vil råde hovedutvalg for landbruk, miljø og teknisk til å fatte slikt vedtak:

Med hjemmel i plan- og bygningslova §§ 19-1, 26-1 blir det gitt dispensasjon og godkjenning til fradeling av tomt B1 fra eiendommen gnr. 66, bnr. 191 og 193. Fradelingen godkjennes i henhold til kommunedelplanen med et areal på ca. 1400 m<sup>2</sup> på følgende vilkår:

1. Før fradeling skal det gjøres rede for om angivereiendommen er 66/191 eller 66/193
2. Tomten skal ha sikret vegrett og adkomst til privat veg.



3. Tomta skal ha sikret vannrett med tilgang av vann med tilfredsstillende vannkvalitet. Vann og avløp skal være sikret i samsvar med kravene gitt i B4 for Synnfjell Syd.
4. Framtidig byggesøknad for oppføring av bolig skal følge gjeldende bestemmelser og retningslinjer jf. kap. 5, og behandles med dispensasjon fra LNF formålet til gjeldende kommunedelplan for Synnfjell Syd.

NORDRE LAND KOMMUNE, den 06.06.2017

Jarle Snekkestad  
Rådmann

Hallgeir Hovdet  
Byggesaksbehandler

VEDLEGG  
8 NOV. 2016  
Saksnr.: 16/21521

Hugulia

66/228  
Hugulla Fjellstue

FV186

65/121  
Åse Motrøen

= B

66/191,193  
Trygve Gjerdalen

Eier:  
Grete og Reidar Garmark  
Linjevn 3  
1400 SKIEN



B1, 1.4 daa-1b  
T-BRA 210 m<sup>2</sup>  
B1-1 1415 m<sup>2</sup>

F1, 4.8 daa  
T-BRA 640 m<sup>2</sup>  
Mønehøgde maks 7.0 m  
F1-1 4822 m<sup>2</sup>

Utleiehytter/  
lekeplass

H1-3-1466 m<sup>2</sup>

H1, 6.1 daa-3h.  
T-BRA 150 m<sup>2</sup>  
pr tomt  
66/ikke utskilt  
H1-2-1015 m<sup>2</sup>

66/216  
Trygve Gjerdalen  
H1-1-3609 m<sup>2</sup>

F42

Felles grøntområde

H2-1  
1153 m<sup>2</sup>

H2, 3.6 daa-3h.  
T-BRA 150 m<sup>2</sup> pr tomt

H2-2  
1304 m<sup>2</sup>

H2-3  
1109 m<sup>2</sup>

H3-1  
1095 m<sup>2</sup>

H3, 2.3 daa-2h.  
T-BRA 150 m<sup>2</sup> pr tomt

H3-1  
1235 m<sup>2</sup>

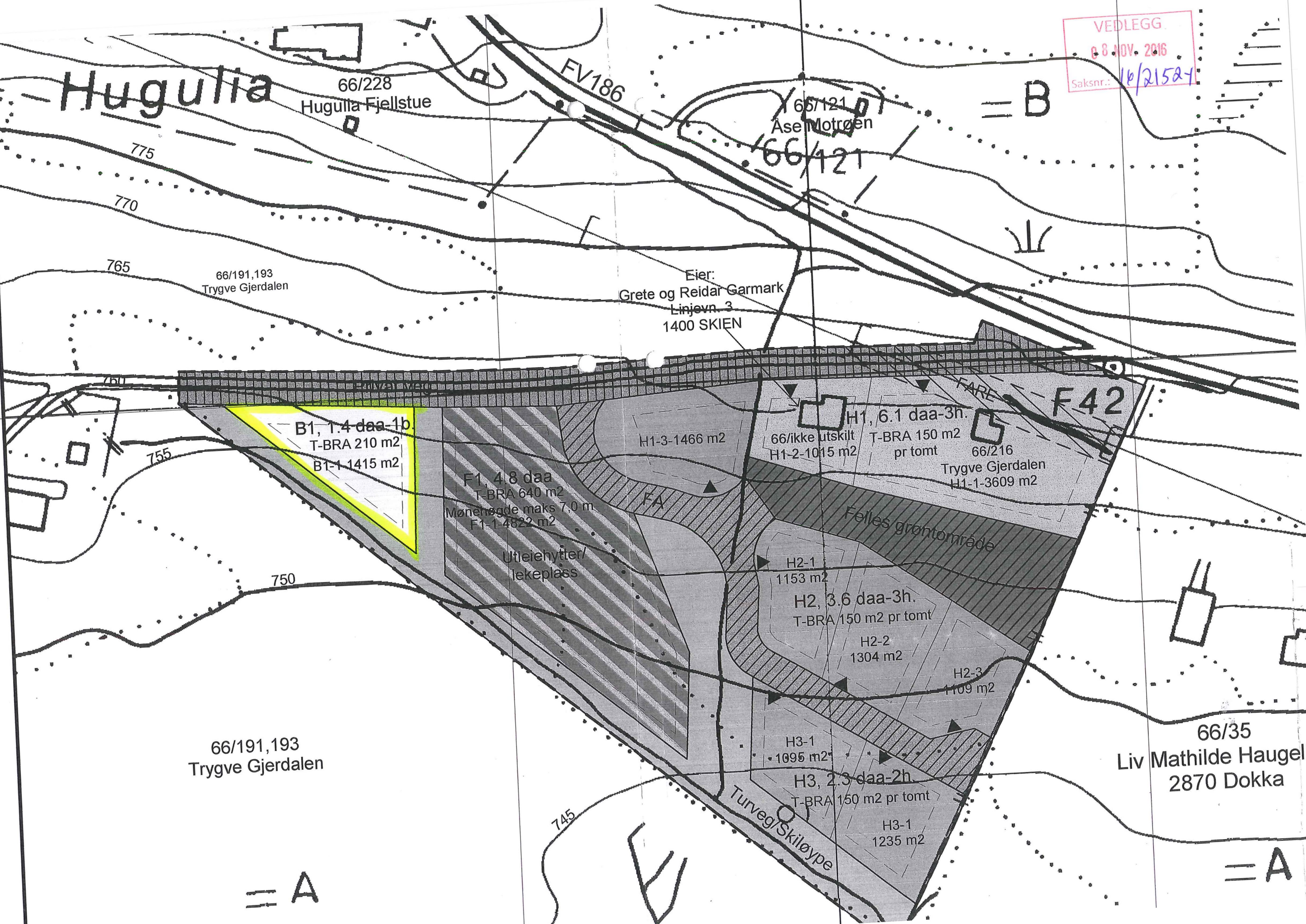
Turveg/Skiløype

66/191,193  
Trygve Gjerdalen

66/35  
Liv Mathilde Haugelie  
2870 Dokka

= A

= A





Det tas forbehold om at det kan forekomme feil på kartet, bla. gjelder dette eiendomsgrenser, ledninger/kabler, kummer m.m. som i forbindelse med prosjektering/anleggsarbeid må undersøkes nærmere.