
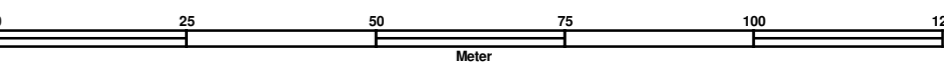













Detaljreguleringsplan Torstumoen


Planid: 20110001
 Planutkast datert 16.1.2017
 Målestokk 1:1000 (A2)
 Koordinatsystem: UTM sone 32, euref 89
 Høydereferanse: NN2000
 Ekvidistans: 1 meter
 Basiskart: FKB
 Kartuttrekk pr. 16.1.2017



Nordre Land kommune



-  Plangrense
-  Grense for arealformål
-  Regulert tomtegrense
-  Byggegrense
-  Avkjørsel
- nr. 1 - BEBYGGELSE OG ANLEGG
-  Boligbebyggelse
-  Lekeplass
- nr. 2 - SAMFERDSELSANLEGG OG TEKNISK INFRASTRUKTUR
-  Veg
-  Gang-/sykkelveg
-  Annen veggrunn - grøntareal
- nr. 3 - GRØNNSTRUKTUR
-  Friområde



| Saksbehandling i følge plan- og bygningsloven: | Dato: | Sign. |
|--|---------------------|-----------------|
| Oppstart av planarbeidet med annonse | 12.2.2011 | Plan og næring |
| Oppstart av planarbeidet med brev | 15.2.2011 | Plan og næring |
| 1. gangs behandling | 12.4.2011 | Hovedutvalg LMT |
| 1. gangs høring og offentlig ettersyn | 15.4.2011-27.5.2011 | Plan og næring |
| 2. gangs behandling | 9.11.2016 | Hovedutvalg LMT |
| 2. gangs høring og offentlig ettersyn | 17.11.2016-9.1.2017 | Plan og næring |
| 3. gangs behandling | 25.1.2017 | Hovedutvalg LMT |
| Kommunestyrets vedtak | | |